

KEY

- Cyngor Sir Powys
- Awdurdod Parc Cenedlaethol Bannau
- Brycheiniog- gweler mapio penodol
- Awdurdod Parc Cenedlaethol Eryri
- Ardaloedd a gofnofwyd eu body wedi dioddeff llifogydd gan CNC.

Nifer yr achosion o lifogydd o garthffosydd fesul ward

	Dim data		10-25
	1 - 5		25-30
	5-10		>30

Nodiadau

Mae'r map yn dangos y data risg llifogydd a gwybodaeth sy'n seiliedig ar deitl ac allwedd y map. Os na ddangosir unrhyw ddata ar y map, neu os nad yw'r holl nodweddion yn bresennol, mae hyn yn dangos nad yw'r ffinhonnell neu'r nodweddion llifogydd priodol yn bresennol yn yr ardal hon. Mae data perygl llifogydd carthffosydd wedi'i gyflenwi gan Dŵr Cymru Welsh Water a Hafren Dyfrdwy.



Cyngor Sir Powys
Asesiad Strategol Canlyniadau
Llifogydd Cam 1
Llifogydd hanesyddol

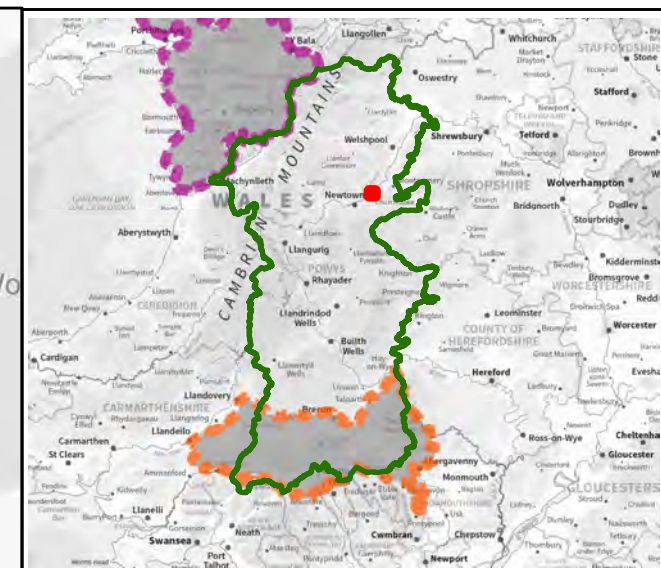
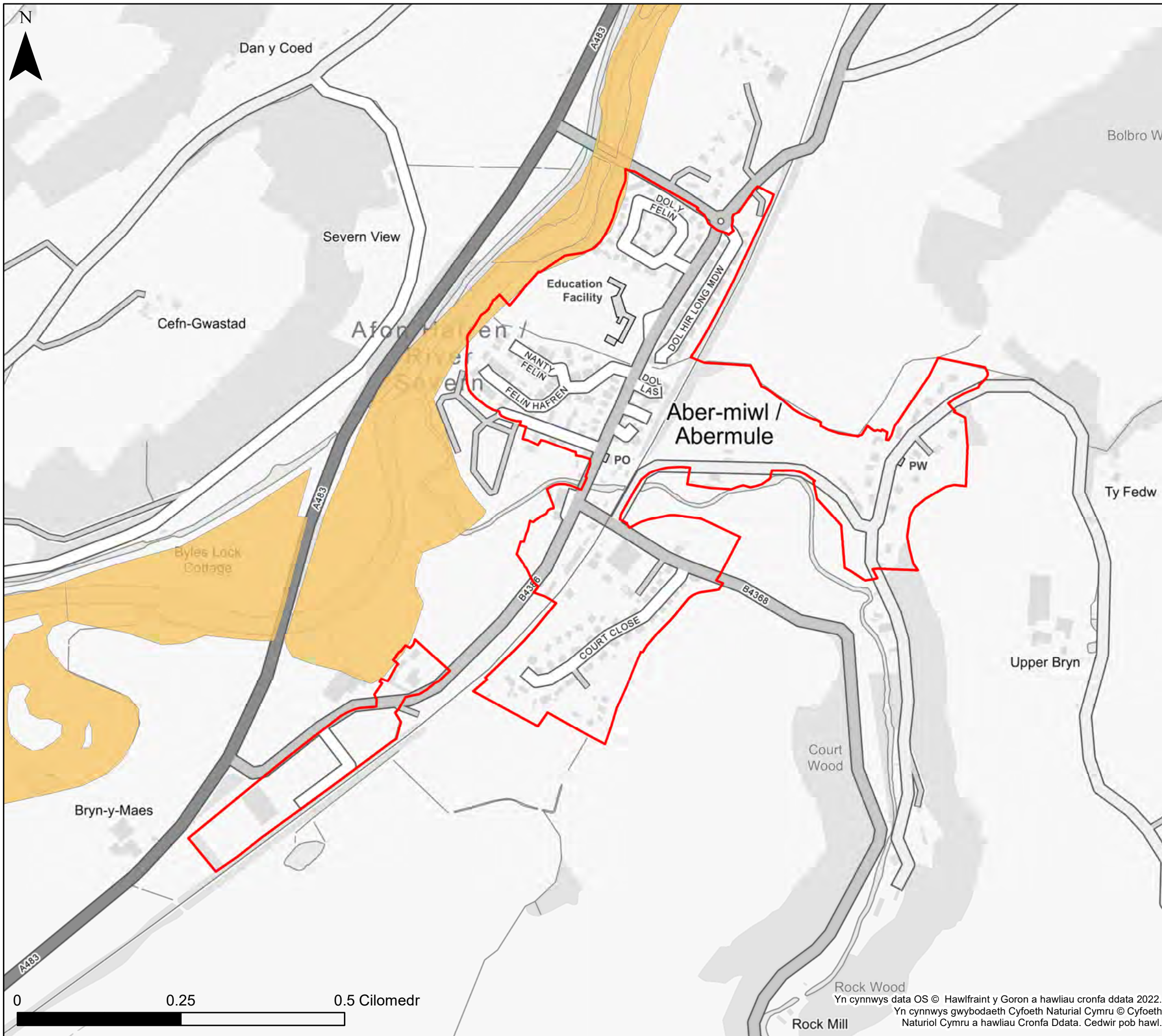
Ffin anheddiad- Aber-craf

Mae'r ddogfen hon yn eiddo i Jeremy Benn Associates Ltd. Ni Chaiff ei hatgynhyrchu'n gyfan gwbl nac yn rhannol, na'i datgelu i drydydd parti, heb ganiatâd Jeremy Benn Associates Ltd.

Cynllunio	HB	28/10/2022
Gwirio	CB	07/11/2022
Cymeradwyo	GB	08/11/2022

0 0.25 0.5 Cilomedr

Yn cynnwys data OS © Hawlfraint y Goron a hawliau cronfa ddata 2022.
Yn cynnwys gwybodaeth Cyfoeth Naturiol Cymru © Cyfoeth Naturiol Cymru a hawliau Cronfa Ddata. Cedwir pob hawl.



KEY

- Cyngor Sir Powys
 - Awdurdod Parc Cenedlaethol Bannau
 - Brycheiniog- gweler mapio penodol
 - Awdurdod Parc Cenedlaethol Eryri
 - Ardaloedd a gofnofwyd eu body wedi dioddeff llifogydd gan CNC.
- Nifer yr achosion o lifogydd o garthffosydd fesul ward
- | | | | |
|--|----------|--|-------|
| | Dim data | | 10-25 |
| | 1 - 5 | | 25-30 |
| | 5-10 | | >30 |

Nodiadau
 Mae'r map yn dangos y data risg llifogydd a gwybodaeth sy'n seiliedig ar deitl ac allwedd y map. Os na ddangosir unrhyw ddata ar y map, neu os nad yw'r holl nodweddion yn bresennol, mae hyn yn dangos nad yw'r ffinhonnell neu'r nodweddion llifogydd priodol yn bresennol yn yr ardal hon.
 Mae data perygl llifogydd carthffosydd wedi'i gyflenwi gan Dŵr Cymru Welsh Water a Hafren Dyfrdwy.




Cyngor Sir Powys
Asesiad Strategol Canlyniadau
Llifogydd Cam 1
Llifogydd hanesyddol

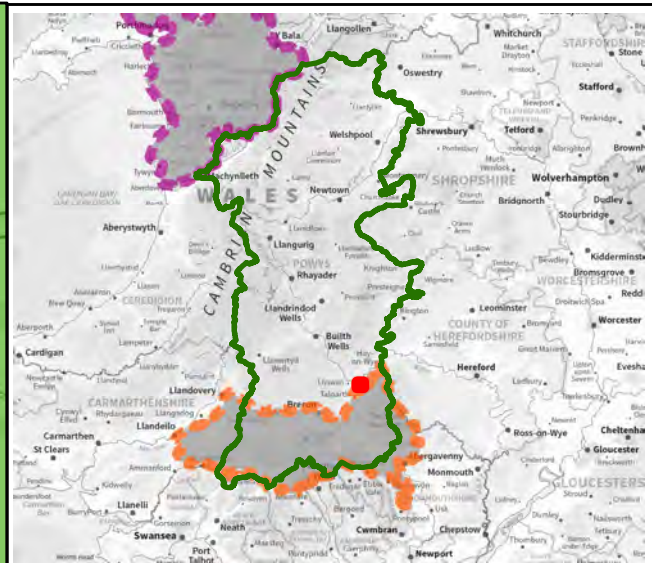
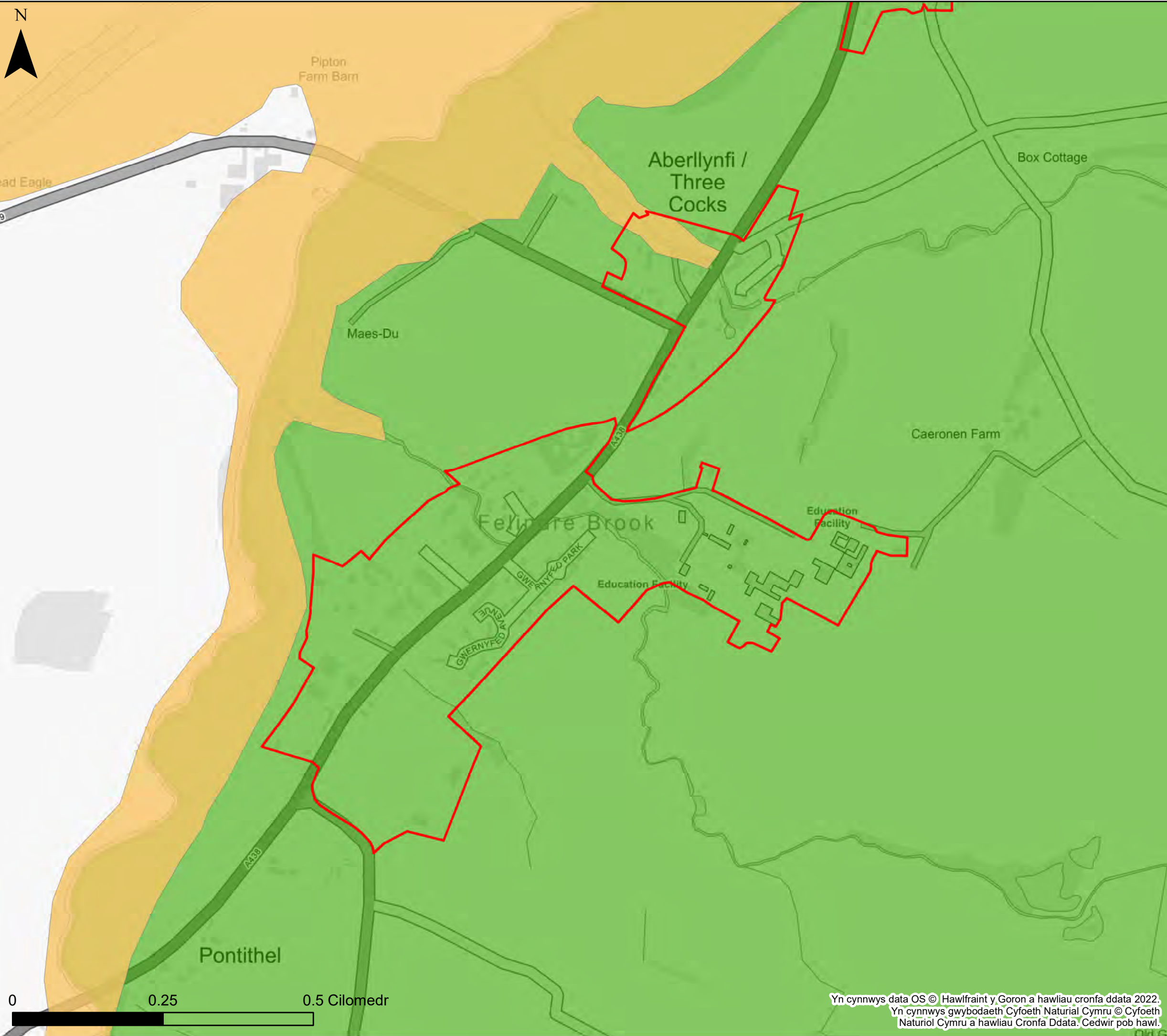
Ffin anheddiad- Aber-miwl

Mae'r ddogfen hon yn eiddo i Jeremy Benn Associates Ltd. Ni Chaiff ei hatgynhyrchu'n gyfan gwbl nac yn rhannol, na'i datgelu i drydydd parti, heb ganiatâd Jeremy Benn Associates Ltd.

Cynllunio	HB	28/10/2022
Gwirio	CB	07/11/2022
Cymeradwyo	GB	08/11/2022



Yn cynnwys data OS © Hawlfraint y Goron a hawliau cronfa ddata 2022.
 Yn cynnwys gwybodaeth Cyfoeth Naturiol Cymru © Cyfoeth Naturiol Cymru a hawliau Cronfa Ddata. Cedwir pob hawl.



KEY

- Cyngor Sir Powys
 - Awdurdod Parc Cenedlaethol Bannau
 - Brycheiniog- gweler mapio penodol
 - Awdurdod Parc Cenedlaethol Eryri
 - Ardaloedd a gofnofwyd eu body wedi dioddeff llifogydd gan CNC.
- Nifer yr achosion o lifogydd o garthffosydd fesul ward
- | | | | |
|--|----------|--|-------|
| | Dim data | | 10-25 |
| | 1 - 5 | | 25-30 |
| | 5-10 | | >30 |

Nodiadau
 Mae'r map yn dangos y data risg llifogydd a gwybodaeth sy'n seiliedig ar deitl ac allwedd y map. Os na ddangosir unrhyw ddata ar y map, neu os nad yw'r holl nodweddion yn bresennol, mae hyn yn dangos nad yw'r ffynhonnell neu'r nodweddion llifogydd priodol yn bresennol yn yr ardal hon. Mae data perygl llifogydd carthffosydd wedi'i gyflenwi gan Dŵr Cymru Welsh Water a Hafren Dyfrdwy.



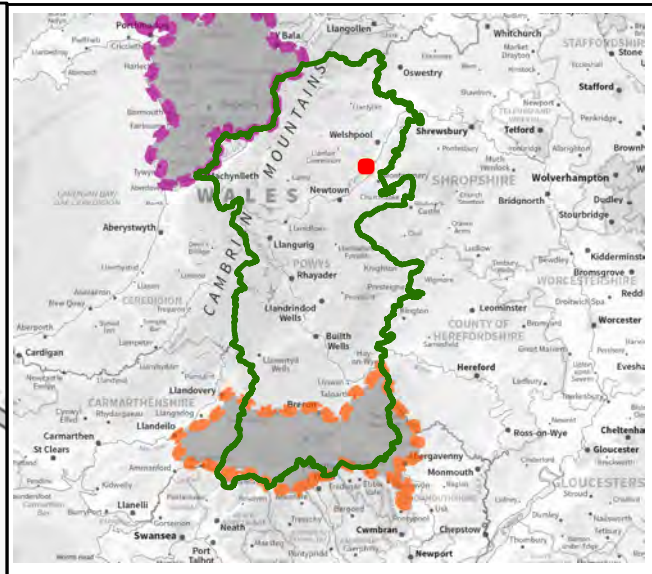

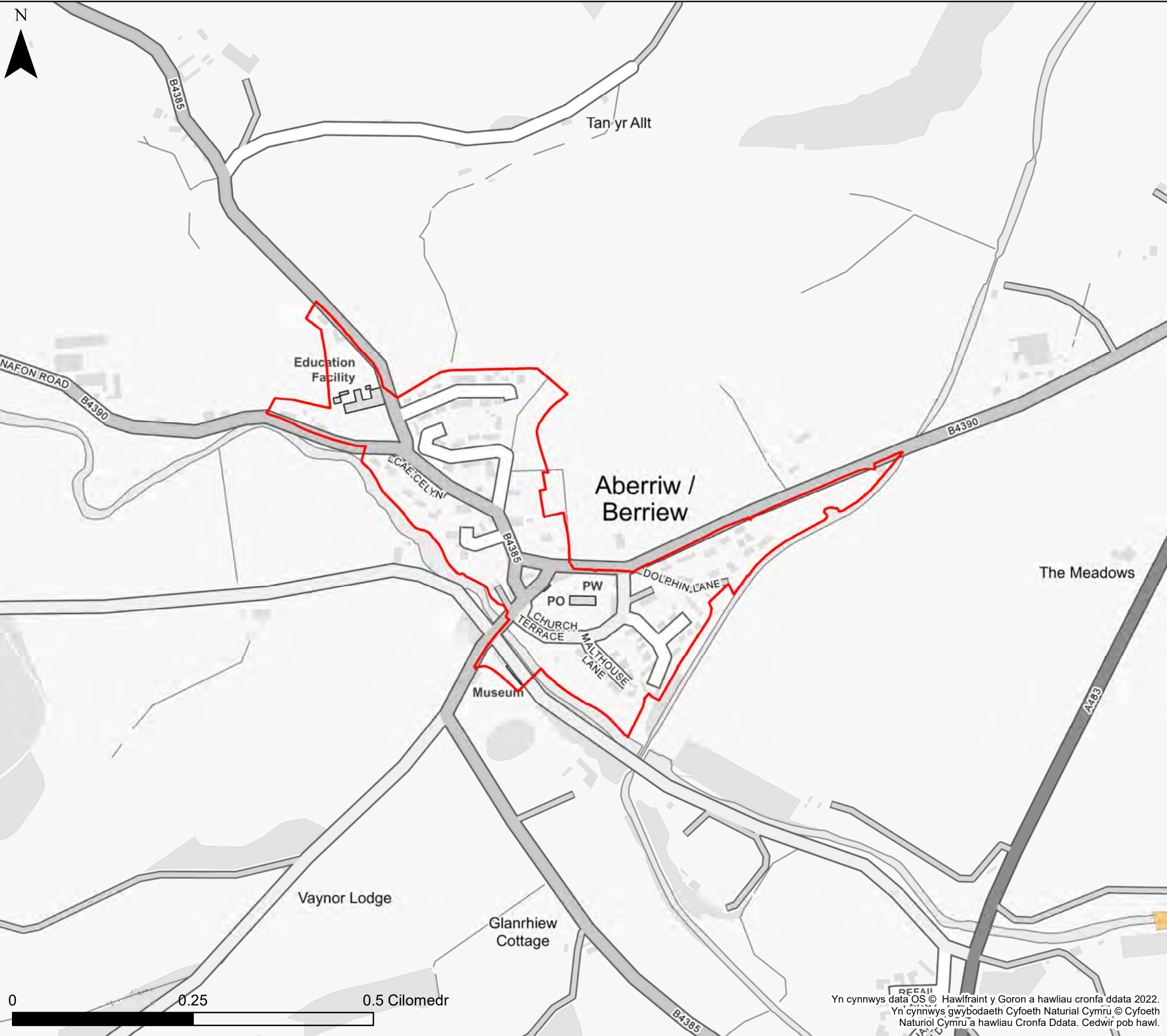
Cyngor Sir Powys
Asesiad Strategol Canlyniadau
Llifogydd Cam 1
Llifogydd hanesyddol

Ffin anheddiad- Aberllynfi

Mae'r ddogfen hon yn eiddo i Jeremy Benn Associates Ltd. Ni Chaiff ei hatgynhyrchu'n gyfan gwbl nac yn rhannol, na'i datgelu i drydydd parti, heb ganiatâd Jeremy Benn Associates Ltd.

Cynllunio	HB	28/10/2022
Gwirio	CB	07/11/2022
Cymeradwyo	GB	08/11/2022

Yn cynnwys data OS © Hawlfraint y Goron a hawliau cronfa ddata 2022.
 Yn cynnwys gwybodaeth Cyfoeth Naturiol Cymru © Cyfoeth Naturiol Cymru a hawliau Cronfa Ddata. Cedwir pob hawl.



KEY

- Cyngor Sir Powys
 - Awdurdod Parc Cenedlaethol Bannau
 - Brycheiniog- gweler mapio penodol
 - Awdurdod Parc Cenedlaethol Eryri
 - Ardaloedd a gofnofwyd eu body wedi dioddeff llifogydd gan CNC.
- Nifer yr achosion o lifogydd o garthffosydd fesul ward
- | | | | |
|--|----------|--|-------|
| | Dim data | | 10-25 |
| | 1 - 5 | | 25-30 |
| | 5-10 | | >30 |

Nodiadau
 Mae'r map yn dangos y data risg llifogydd a gwybodaeth sy'n seiliedig ar deitl ac allwedd y map. Os na ddangosir unrhyw ddata ar y map, neu os nad yw'r holl nodweddion yn bresennol, mae hyn yn dangos nad yw'r ffinhonnell neu'r nodweddion llifogydd priodol yn bresennol yn yr ardal hon.
 Mae data perygl llifogydd carthffosydd wedi'i gyflenwi gan Dŵr Cymru Welsh Water a Hafren Dyfrdwy.



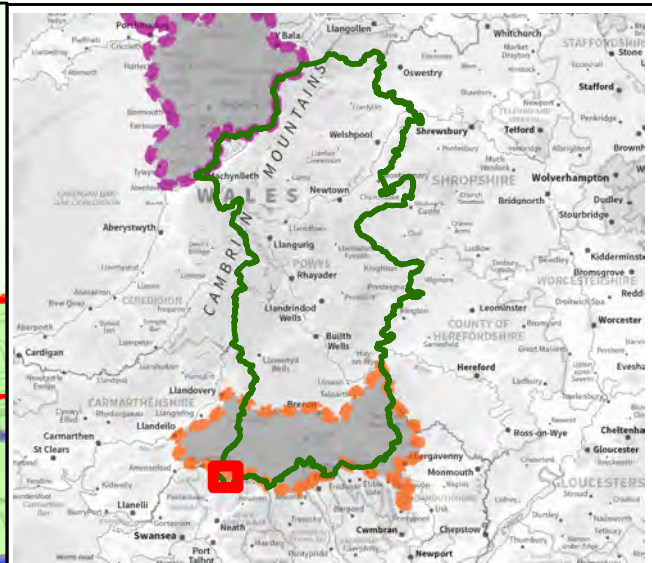
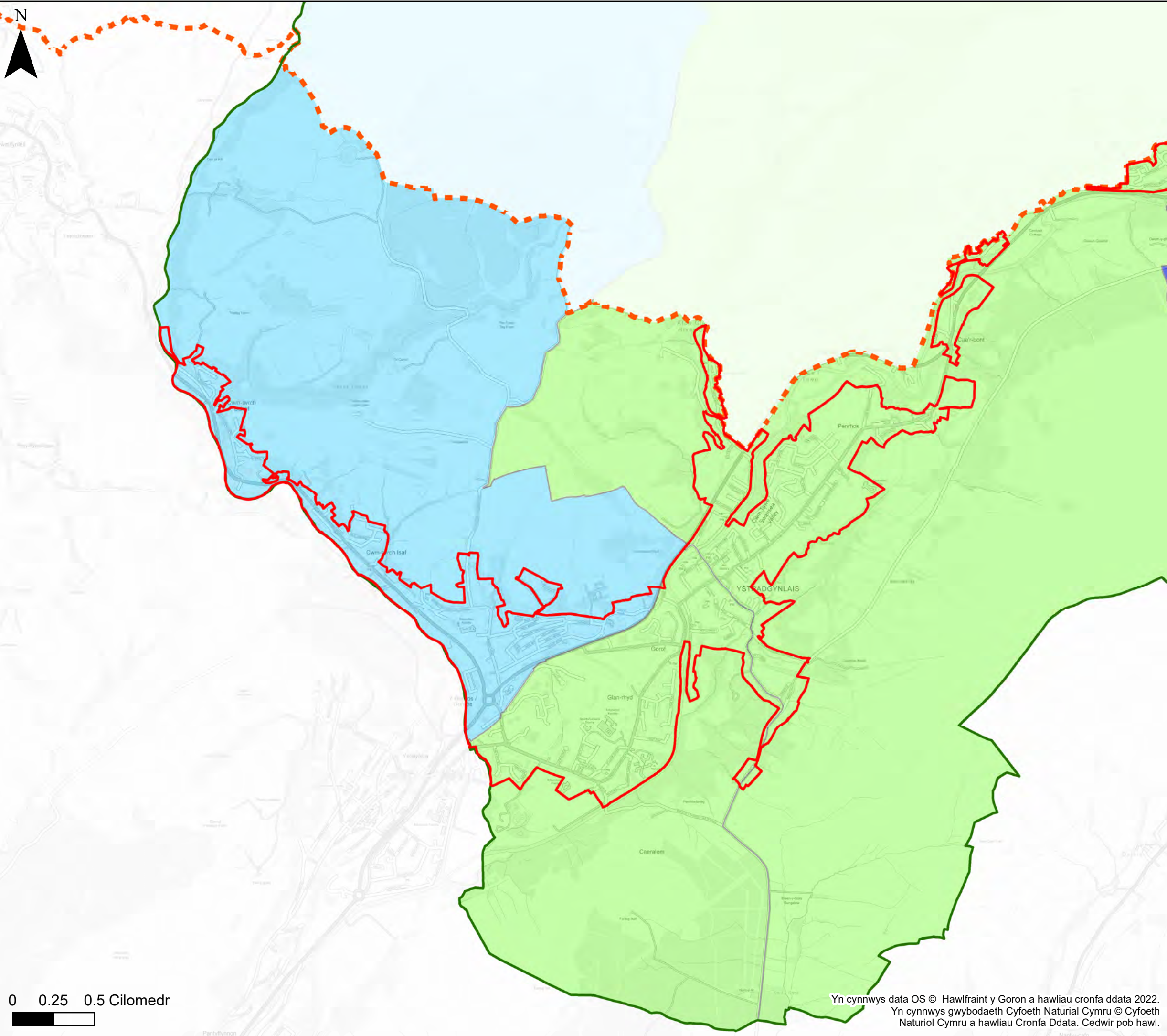
Cyngor Sir Powys
Asesiad Strategol Canlyniadau
Llifogydd Cam 1
Llifogydd hanesyddol

Ffin anheddiad- Aberriw

Mae'r ddogfen hon yn eiddo i Jeremy Benn Associates Ltd. Ni Chaiff ei hatgynhyrchu'n gyfan gwbl nac yn rhannol, na'i datgelu i drydydd parti, heb ganiatâd Jeremy Benn Associates Ltd.

Cynllunio	HB	28/10/2022
Gwirio	CB	07/11/2022
Cymeradwyo	GB	08/11/2022

Yn cynnwys data OS © Hawlfraint y Goron a hawliau cronfa ddata 2022.
 Yn cynnwys gwybodaeth Cyfoeth Naturiol Cymru © Cyfoeth Naturiol Cymru a hawliau Cronfa Ddata. Cedwir pob hawl.



KEY

- Cyngor Sir Powys
- Awdurdod Parc Cenedlaethol Bannau
- Brycheiniog- gweler mapio penodol
- Awdurdod Parc Cenedlaethol Eryri
- Ardaloedd a gofnofwyd eu body wedi dioddeff llifogydd gan CNC.

Nifer yr achosion o lifogydd o garthffosydd fesul ward

	Dim data		10-25
	1 - 5		25-30
	5-10		>30

Nodiadau
 Mae'r map yn dangos y data risg llifogydd a gwybodaeth sy'n seiliedig ar deitl ac allwedd y map. Os na ddangosir unrhyw ddata ar y map, neu os nad yw'r holl nodweddion yn bresennol, mae hyn yn dangos nad yw'r ffnhonnell neu'r nodweddion llifogydd priodol yn bresennol yn yr ardal hon.
 Mae data perygl llifogydd carthffosydd wedi'i gyflenwi gan Dŵr Cymru Welsh Water a Hafren Dyfrdwy.



Cyngor Sir Powys
Asesiad Strategol Canlyniadau
Llifogydd Cam 1
Llifogydd hanesyddol

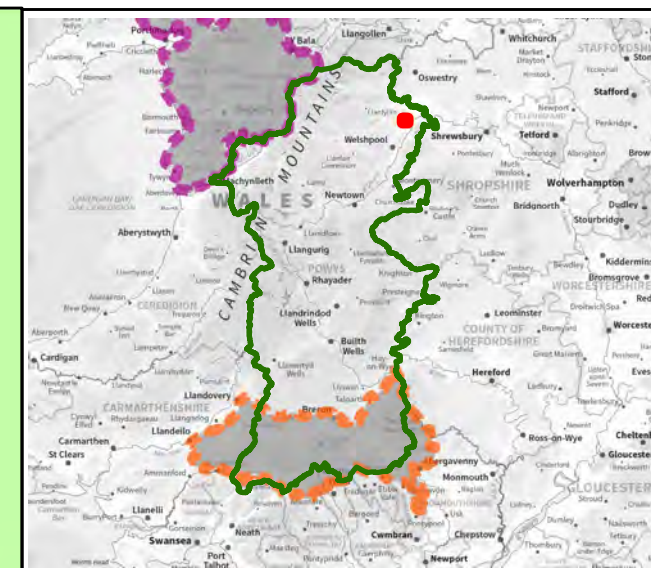
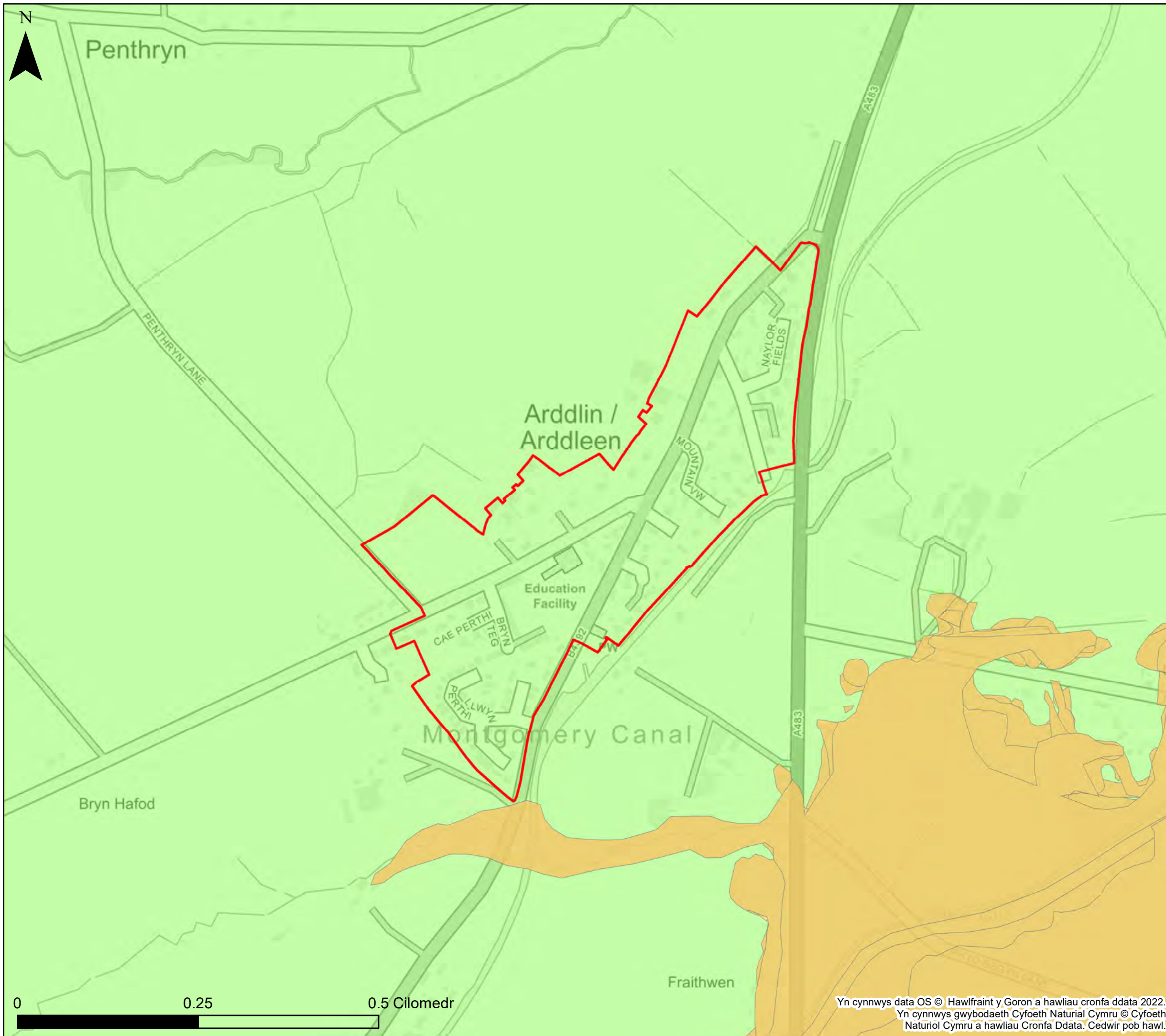
Ffin anheddiad- Ardal Ystradgynlais

Mae'r ddogfen hon yn eiddo i Jeremy Benn Associates Ltd. Ni Chaiff ei hatgynhyrchu'n gyfan gwbl nac yn rhannol, na'i datgelu i drydydd parti, heb ganiatâd Jeremy Benn Associates Ltd.

Cynllunio	HB	28/10/2022
Gwirio	CB	07/11/2022
Cymeradwyo	GB	08/11/2022

0 0.25 0.5 Cilomedr

Yn cynnwys data OS © Hawlfraint y Goron a hawliau cronfa ddata 2022.
 Yn cynnwys gwybodaeth Cyfoeth Naturiol Cymru © Cyfoeth Naturiol Cymru a hawliau Cronfa Ddata. Cedwir pob hawl.



KEY

- Cyngor Sir Powys
 - Awdurdod Parc Cenedlaethol Bannau
 - Brycheiniog- gweler mapio penodol
 - Awdurdod Parc Cenedlaethol Eryri
 - Ardaloedd a gofnofwyd eu body wedi dioddeff llifogydd gan CNC.
- Nifer yr achosion o lifogydd o garthffosydd fesul ward
- | | | | |
|--|----------|--|-------|
| | Dim data | | 10-25 |
| | 1 - 5 | | 25-30 |
| | 5-10 | | >30 |

Nodiadau
 Mae'r map yn dangos y data risg llifogydd a gwybodaeth sy'n seiliedig ar deitl ac allwedd y map. Os na ddangosir unrhyw ddata ar y map, neu os nad yw'r holl nodweddion yn bresennol, mae hyn yn dangos nad yw'r ffinhonnell neu'r nodweddion llifogydd priodol yn bresennol yn yr ardal hon.
 Mae data perygl llifogydd carthffosydd wedi'i gyflenwi gan Dŵr Cymru Welsh Water a Hafren Dyfrdwy.



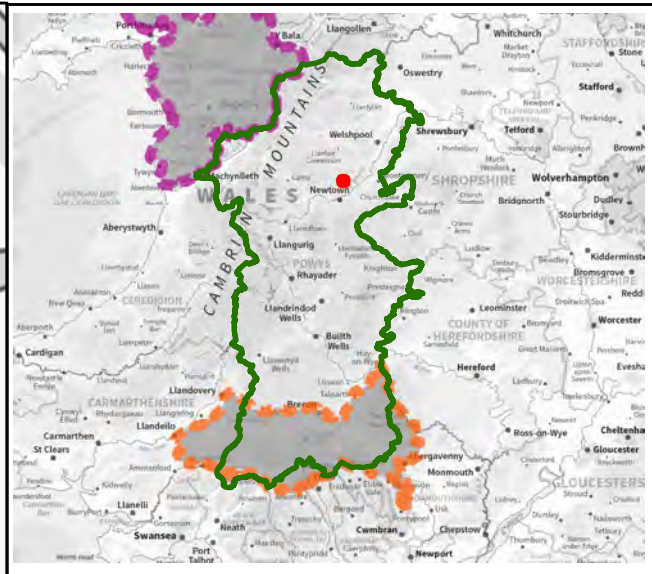
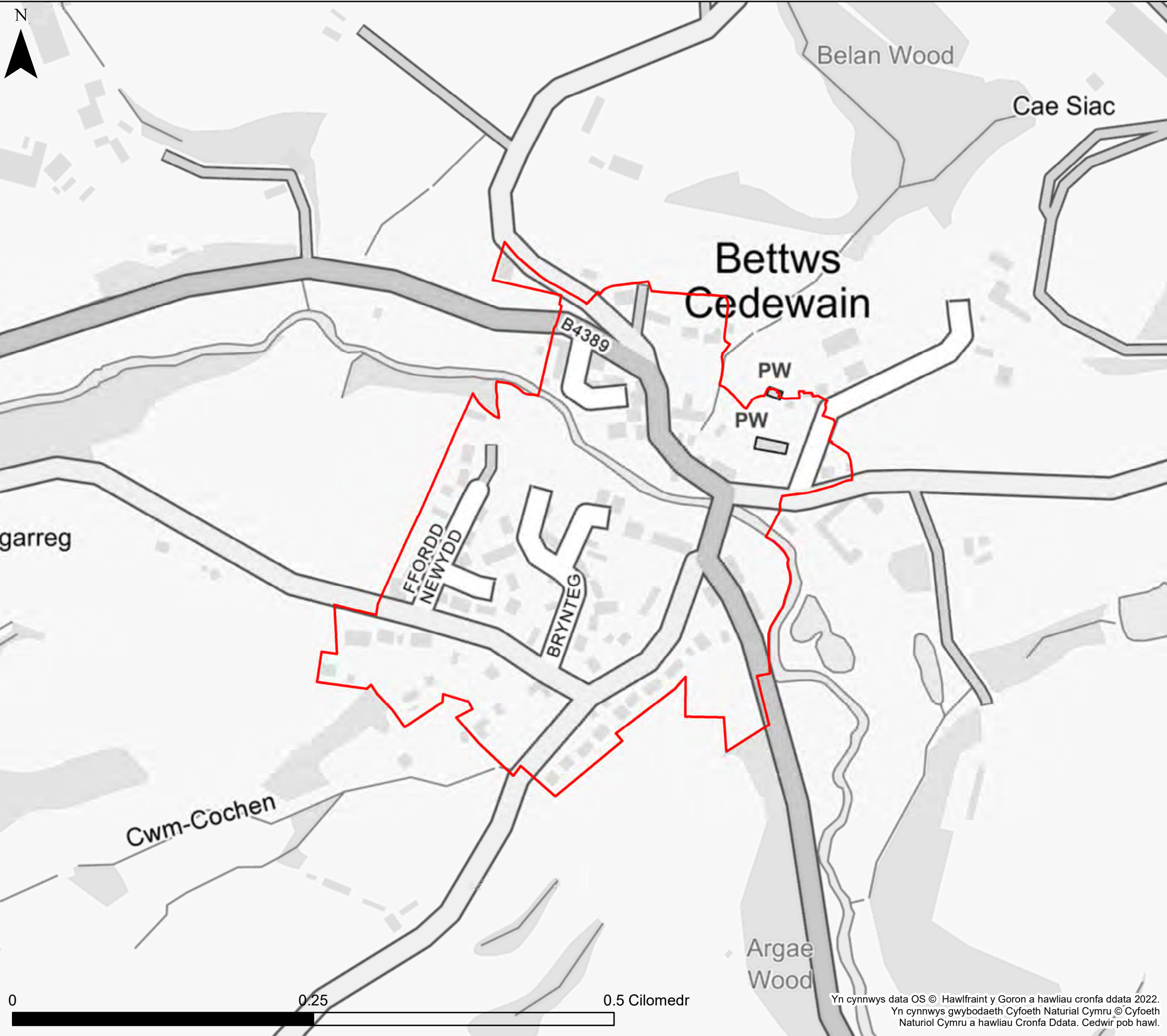
Cyngor Sir Powys
Asesiad Strategol Canlyniadau
Llifogydd Cam 1
Llifogydd hanesyddol

Ffin anheddiad- Arddlen

Mae'r ddogfen hon yn eiddo i Jeremy Benn Associates Ltd. Ni Chaiff ei hatgynhyrchu'n gyfan gwbl nac yn rhannol, na'i datgelu i drydydd parti, heb ganiatâd Jeremy Benn Associates Ltd.

Cynllunio	HB	28/10/2022
Gwirio	CB	07/11/2022
Cymeradwyo	GB	08/11/2022

Yn cynnwys data OS © Hawlfraint y Goron a hawliau cronfa ddata 2022.
 Yn cynnwys gwybodaeth Cyfoeth Naturiol Cymru © Cyfoeth Naturiol Cymru a hawliau Cronfa Ddata. Cedwir pob hawl.



KEY

- Cyngor Sir Powys
 - Awdurdod Parc Cenedlaethol Bannau
Brycheiniog- gweler mapio penodol
 - Awdurdod Parc Cenedlaethol Eryri
 - Ardaloedd a gofnofwyd eu body wedi dioddeff llifogydd gan CNC.
- Nifer yr achosion o lifogydd o garthffosydd fesul ward
- | | |
|---|--|
| Dim data | 10-25 |
| 1 - 5 | 25-30 |
| 5-10 | >30 |

Nodiadau
 Mae'r map yn dangos y data risg llifogydd a gwybodaeth sy'n seiliedig ar deitl ac allwedd y map. Os na ddangosir unrhyw ddata ar y map, neu os nad yw'r holl nodweddion yn bresennol, mae hyn yn dangos nad yw'r ffinhonnell neu'r nodweddion llifogydd priodol yn bresennol yn yr ardal hon.
 Mae data perygl llifogydd carthffosydd wedi'i gyflenwi gan Dŵr Cymru Welsh Water a Hafren Dyfrdwy.




Cyngor Sir Powys
Asesiad Strategol Canlyniadau
Llifogydd Cam 1
Llifogydd hanesyddol

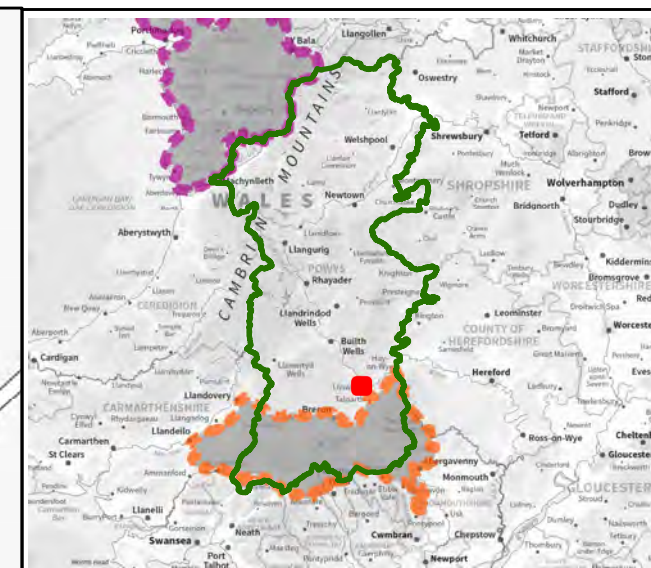
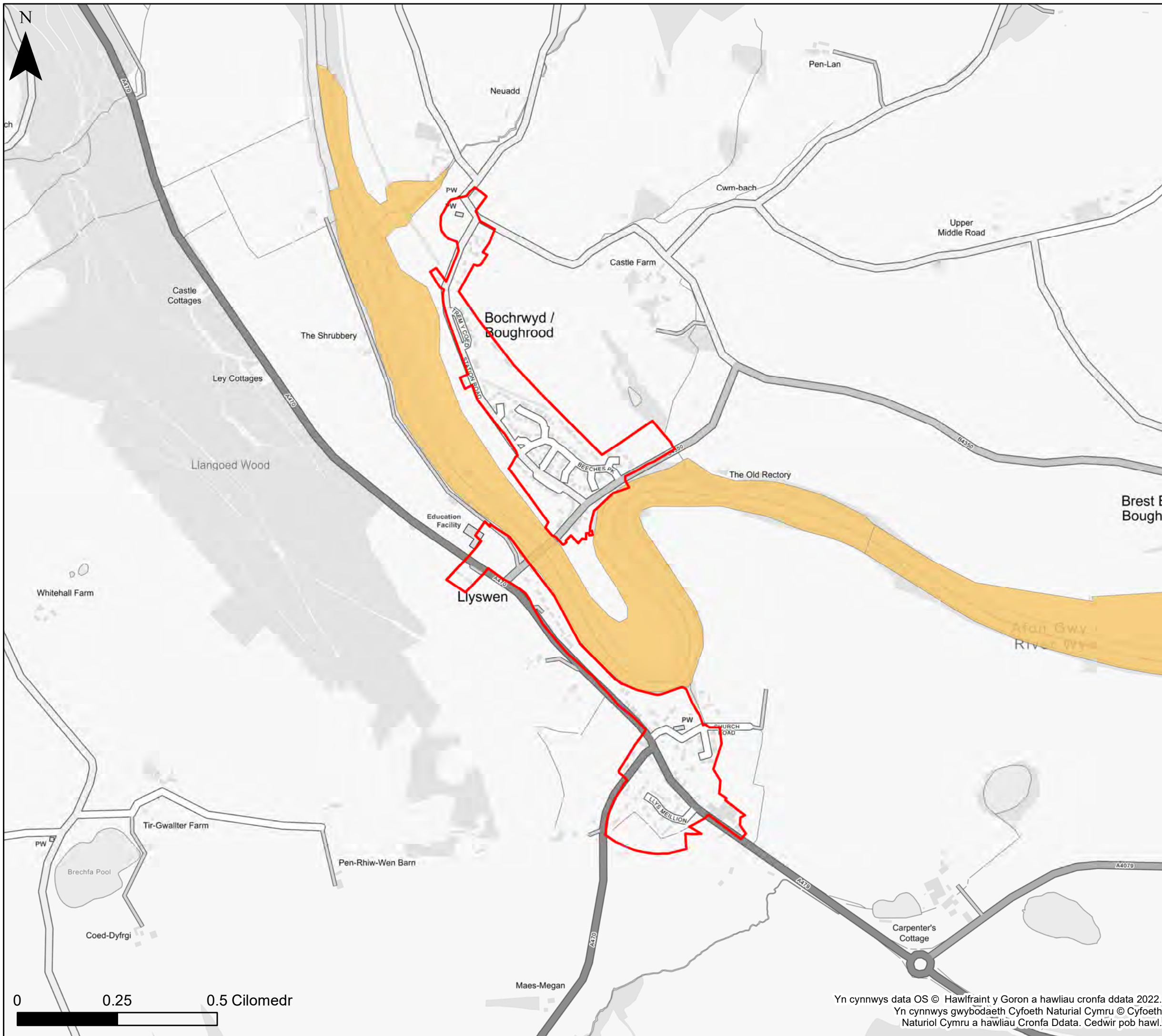
Ffin anheddiad- Bettws Cedewain

Mae'r ddogfen hon yn eiddo i Jeremy Benn Associates Ltd. Ni Chaiff ei hatgynhyrchu'n gyfan gwbl nac yn rhannol, na'i datgelu i drydydd parti, heb ganiatâd Jeremy Benn Associates Ltd.

Cynllunio	HB	28/10/2022
Gwirio	CB	07/11/2022
Cymeradwyo	GB	08/11/2022



Yn cynnwys data OS © Hawlfraint y Goron a hawliau cronfa ddata 2022.
 Yn cynnwys gwybodaeth Cyfoeth Naturiol Cymru © Cyfoeth Naturiol Cymru a hawliau Cronfa Ddata. Cedwir pob hawl.



KEY

- Cyngor Sir Powys
 - Awdurdod Parc Cenedlaethol Bannau
 - Brycheiniog- gweler mapio penodol
 - Awdurdod Parc Cenedlaethol Eryri
 - Ardaloedd a gofnofwyd eu body wedi dioddeff llifogydd gan CNC.
- Nifer yr achosion o lifogydd o garthffosydd fesul ward
- | | | | |
|--|----------|--|-------|
| | Dim data | | 10-25 |
| | 1 - 5 | | 25-30 |
| | 5-10 | | >30 |

Nodiadau
 Mae'r map yn dangos y data risg llifogydd a gwybodaeth sy'n seiliedig ar deitl ac allwedd y map. Os na ddangosir unrhyw ddata ar y map, neu os nad yw'r holl nodweddion yn bresennol, mae hyn yn dangos nad yw'r ffynhonnell neu'r nodweddion llifogydd priodol yn bresennol yn yr ardal hon.
 Mae data perygl llifogydd carthffosydd wedi'i gyflenwi gan Dŵr Cymru Welsh Water a Hafren Dyfrdwy.



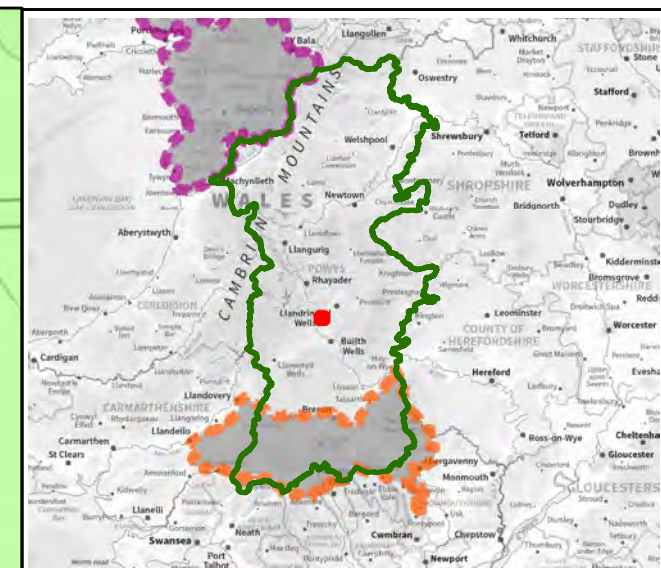
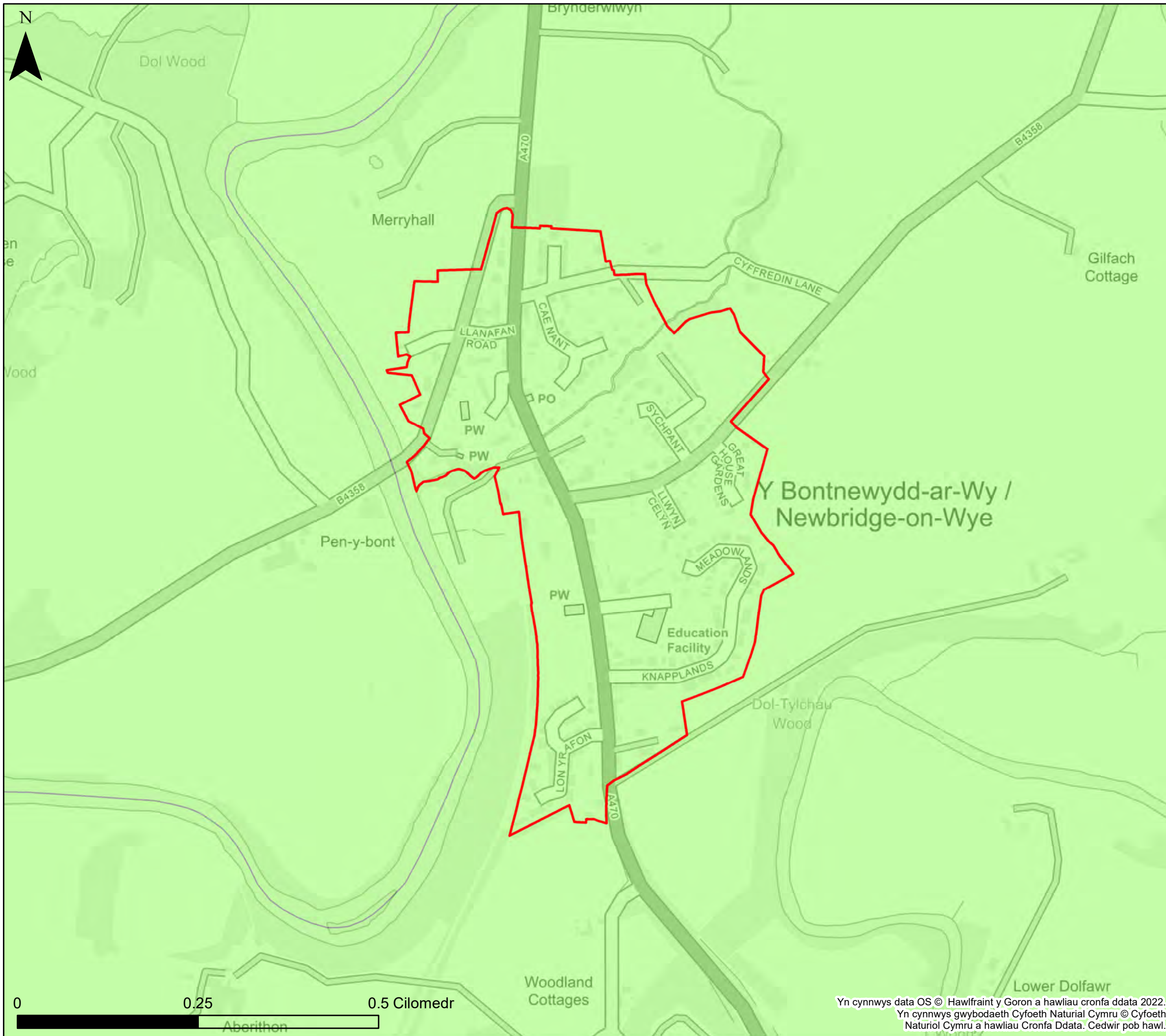
Cyngor Sir Powys
Asesiad Strategol Canlyniadau
Llifogydd Cam 1
Llifogydd hanesyddol

Ffin anheddiad- Bleddfach a Llys-wen

Mae'r ddogfen hon yn eiddo i Jeremy Benn Associates Ltd. Ni Chaiff ei hatgynhyrchu'n gyfan gwbl nac yn rhannol, na'i datgelu i drydydd parti, heb ganiatâd Jeremy Benn Associates Ltd.

Cynllunio	HB	28/10/2022
Gwirio	CB	07/11/2022
Cymeradwyo	GB	08/11/2022

Yn cynnwys data OS © Hawlfraint y Goron a hawliau cronfa ddata 2022.
 Yn cynnwys gwybodaeth Cyfoeth Naturiol Cymru © Cyfoeth Naturiol Cymru a hawliau Cronfa Ddata. Cedwir pob hawl.



KEY

- Cyngor Sir Powys
 - Awdurdod Parc Cenedlaethol Bannau
 - Brycheiniog- gweler mapio penodol
 - Awdurdod Parc Cenedlaethol Eryri
 - Ardaloedd a gofnofwyd eu body wedi dioddeff llifogydd gan CNC.
- Nifer yr achosion o lifogydd o garthffosydd fesul ward
- | | | | |
|--|----------|--|-------|
| | Dim data | | 10-25 |
| | 1 - 5 | | 25-30 |
| | 5-10 | | >30 |

Nodiadau
 Mae'r map yn dangos y data risg llifogydd a gwybodaeth sy'n seiliedig ar deitl ac allwedd y map. Os na ddangosir unrhyw ddata ar y map, neu os nad yw'r holl nodweddion yn bresennol, mae hyn yn dangos nad yw'r ffynhonnell neu'r nodweddion llifogydd priodol yn bresennol yn yr ardal hon.
 Mae data perygl llifogydd carthffosydd wedi'i gyflenwi gan Dŵr Cymru Welsh Water a Hafren Dyfrdwy.



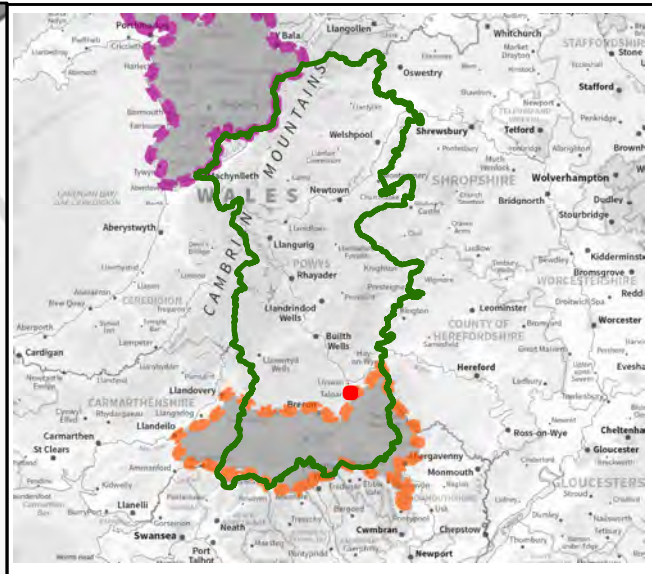
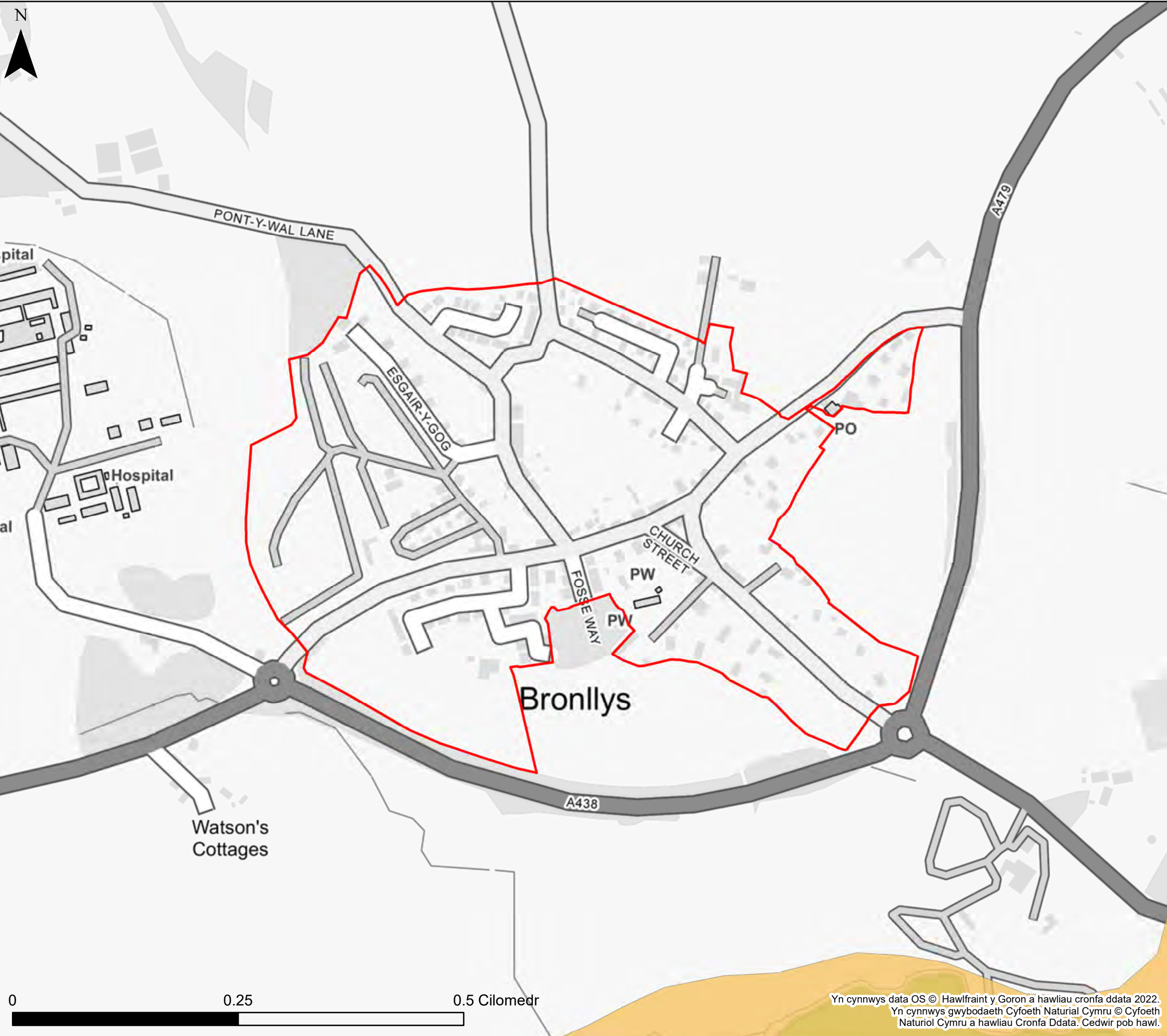
Cyngor Sir Powys
Asesiad Strategol Canlyniadau
Llifogydd Cam 1
Llifogydd hanesyddol

Ffin anheddiad- Bontnewydd-ar-Wy

Mae'r ddogfen hon yn eiddo i Jeremy Benn Associates Ltd. Ni Chaiff ei hatgynhyrchu'n gyfan gwbl nac yn rhannol, na'i datgelu i drydydd parti, heb ganiatâd Jeremy Benn Associates Ltd.

Cynllunio	HB	28/10/2022
Gwirio	CB	07/11/2022
Cymeradwyo	GB	08/11/2022

Yn cynnwys data OS © Hawlfraint y Goron a hawliau cronfa ddata 2022.
 Yn cynnwys gwybodaeth Cyfoeth Naturiol Cymru © Cyfoeth Naturiol Cymru a hawliau Cronfa Ddata. Cedwir pob hawl.



KEY

- Cyngor Sir Powys
 - Awdurdod Parc Cenedlaethol Bannau
 - Brycheiniog- gweler mapio penodol
 - Awdurdod Parc Cenedlaethol Eryri
 - Ardaloedd a gofnofwyd eu body wedi dioddeff llifogydd gan CNC.
- Nifer yr achosion o lifogydd o garthffosydd fesul ward
- | | | | |
|--|----------|--|-------|
| | Dim data | | 10-25 |
| | 1 - 5 | | 25-30 |
| | 5-10 | | >30 |

Nodiadau
 Mae'r map yn dangos y data risg llifogydd a gwybodaeth sy'n seiliedig ar deitl ac allwedd y map. Os na ddangosir unrhyw ddata ar y map, neu os nad yw'r holl nodweddion yn bresennol, mae hyn yn dangos nad yw'r ffinhonnell neu'r nodweddion llifogydd priodol yn bresennol yn yr ardal hon. Mae data perygl llifogydd carthffosydd wedi'i gyflenwi gan Dŵr Cymru Welsh Water a Hafren Dyfrdwy.




Cyngor Sir Powys
Asesiad Strategol Canlyniadau
Llifogydd Cam 1
Llifogydd hanesyddol

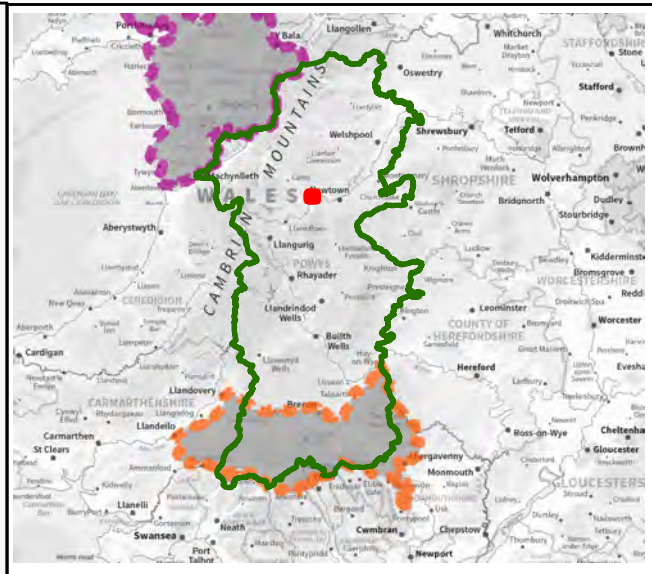
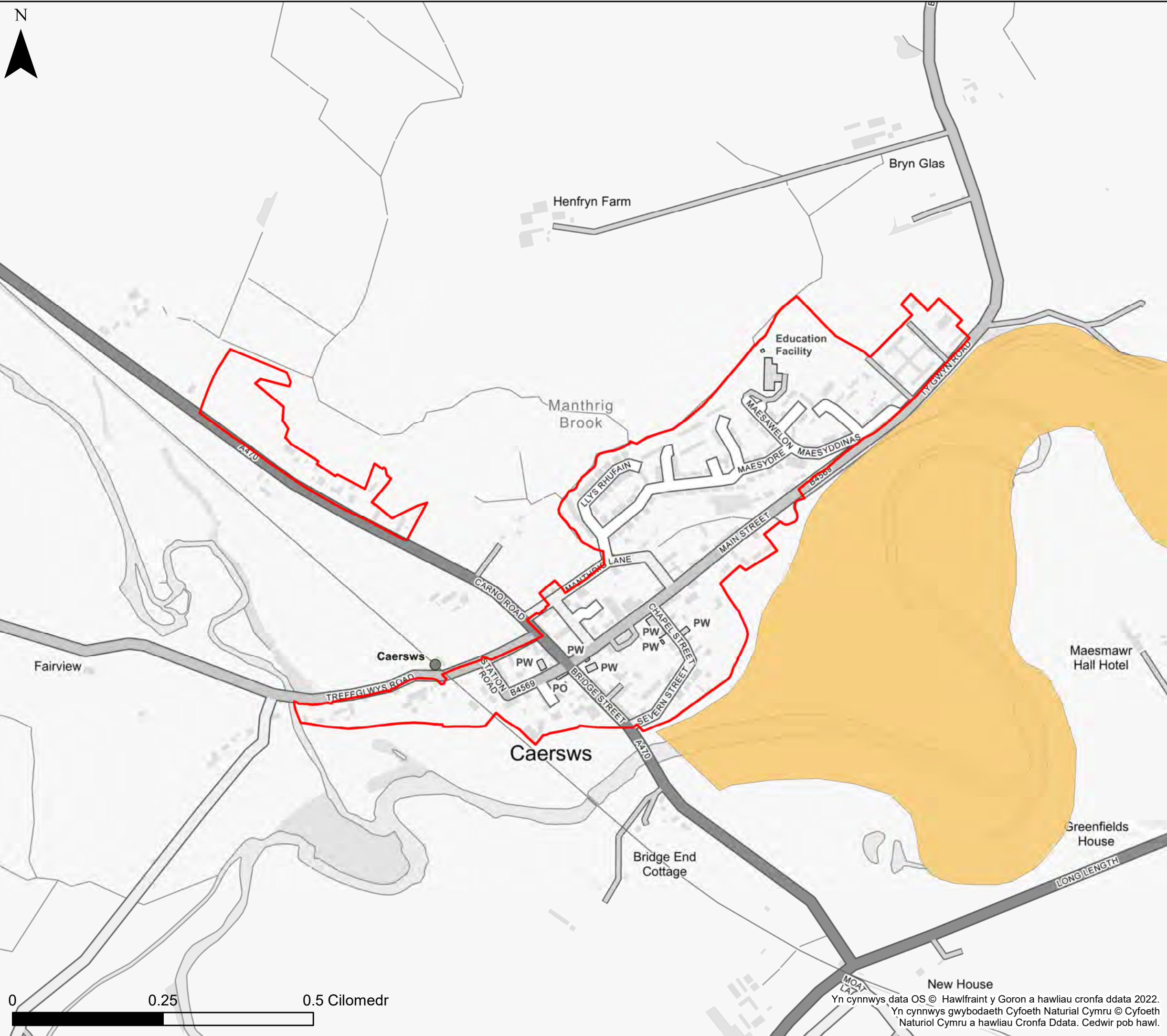
Ffin anheddiad- Bronllys

Mae'r ddogfen hon yn eiddo i Jeremy Benn Associates Ltd. Ni Chaiff ei hatgynhyrchu'n gyfan gwbl nac yn rhannol, na'i datgelu i drydydd parti, heb ganiatâd Jeremy Benn Associates Ltd.

Cynllunio	HB	28/10/2022
Gwirio	CB	07/11/2022
Cymeradwyo	GB	08/11/2022



Yn cynnwys data OS © Hawlfraint y Goron a hawliau cronfa ddata 2022. Yn cynnwys gwybodaeth Cyfoeth Naturiol Cymru © Cyfoeth Naturiol Cymru a hawliau Cronfa Ddata. Cedwir pob hawl.



KEY

- Cyngor Sir Powys
 - Awdurdod Parc Cenedlaethol Bannau
 - Brycheiniog- gweler mapio penodol
 - Awdurdod Parc Cenedlaethol Eryri
 - Ardaloedd a gofnofwyd eu body wedi dioddeff llifogydd gan CNC.
- Nifer yr achosion o lifogydd o garthffosydd fesul ward
- | | | | |
|--|----------|--|-------|
| | Dim data | | 10-25 |
| | 1 - 5 | | 25-30 |
| | 5-10 | | >30 |

Nodiadau

Mae'r map yn dangos y data risg llifogydd a gwybodaeth sy'n seiliedig ar deitl ac allwedd y map. Os na ddangosir unrhyw ddata ar y map, neu os nad yw'r holl nodweddion yn bresennol, mae hyn yn dangos nad yw'r ffinhonnell neu'r nodweddion llifogydd priodol yn bresennol yn yr ardal hon. Mae data perygl llifogydd carthffosydd wedi'i gyflenwi gan Dŵr Cymru Welsh Water a Hafren Dyfrdwy.



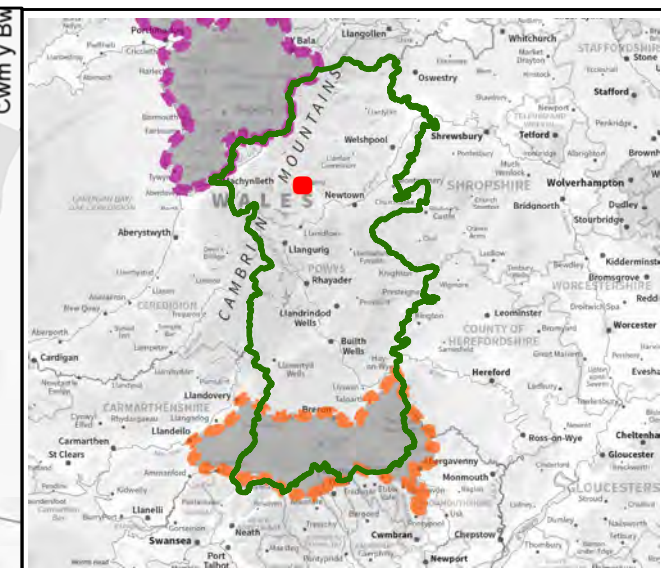
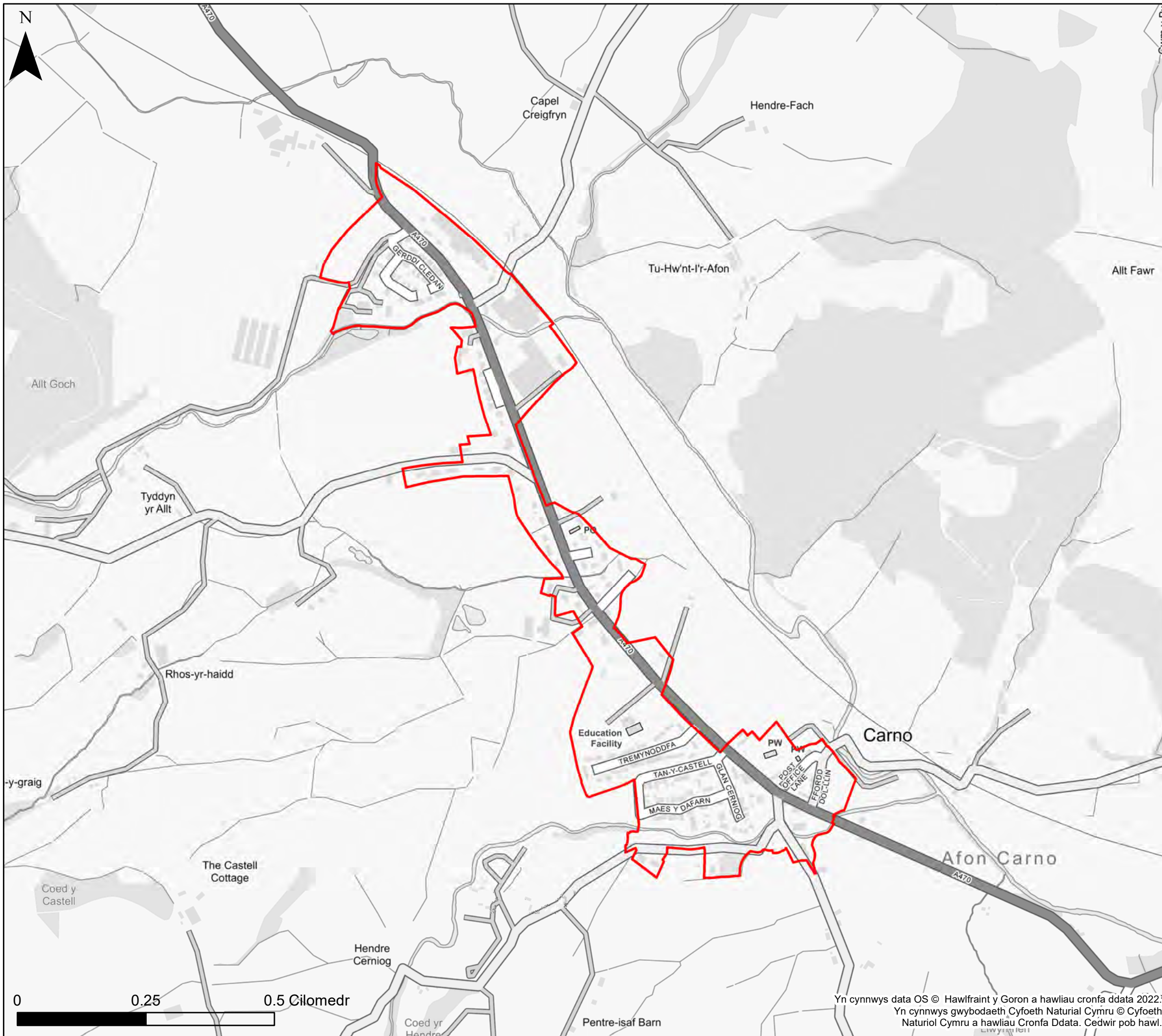
Cyngor Sir Powys
Asesiad Strategol Canlyniadau
Llifogydd Cam 1
Llifogydd hanesyddol

Ffin anheddiad- Caersws

Mae'r ddogfen hon yn eiddo i Jeremy Benn Associates Ltd. Ni Chaiff ei hatgynhyrchu'n gyfan gwbl nac yn rhannol, na'i datgelu i drydydd parti, heb ganiatâd Jeremy Benn Associates Ltd.

Cynllunio	HB	28/10/2022
Gwirio	CB	07/11/2022
Cymeradwyo	GB	08/11/2022

Yn cynnwys data OS © Hawlfraint y Goron a hawliau cronfa ddata 2022.
 Yn cynnwys gwybodaeth Cyfoeth Naturiol Cymru © Cyfoeth Naturiol Cymru a hawliau Cronfa Ddata. Cedwir pob hawl.



KEY

- Cyngor Sir Powys
 - Awdurdod Parc Cenedlaethol Bannau
 - Brycheiniog- gweler mapio penodol
 - Awdurdod Parc Cenedlaethol Eryri
 - Ardaloedd a gofnofwyd eu body wedi dioddeff llifogydd gan CNC.
- Nifer yr achosion o lifogydd o garthffosydd fesul ward
- | | | | |
|--|----------|--|-------|
| | Dim data | | 10-25 |
| | 1 - 5 | | 25-30 |
| | 5-10 | | >30 |

Nodiadau
 Mae'r map yn dangos y data risg llifogydd a gwybodaeth sy'n seiliedig ar deitl ac allwedd y map. Os na ddangosir unrhyw ddata ar y map, neu os nad yw'r holl nodweddion yn bresennol, mae hyn yn dangos nad yw'r ffinhonnell neu'r nodweddion llifogydd priodol yn bresennol yn yr ardal hon.
 Mae data perygl llifogydd carthffosydd wedi'i gyflenwi gan Dŵr Cymru Welsh Water a Hafren Dyfrdwy.



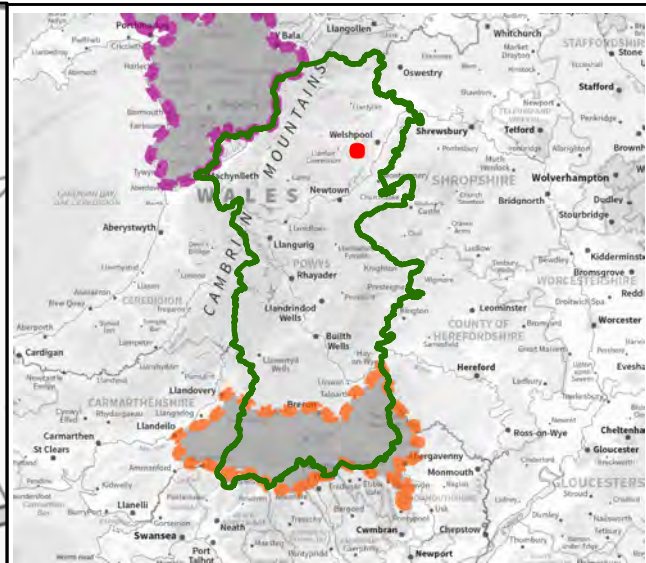
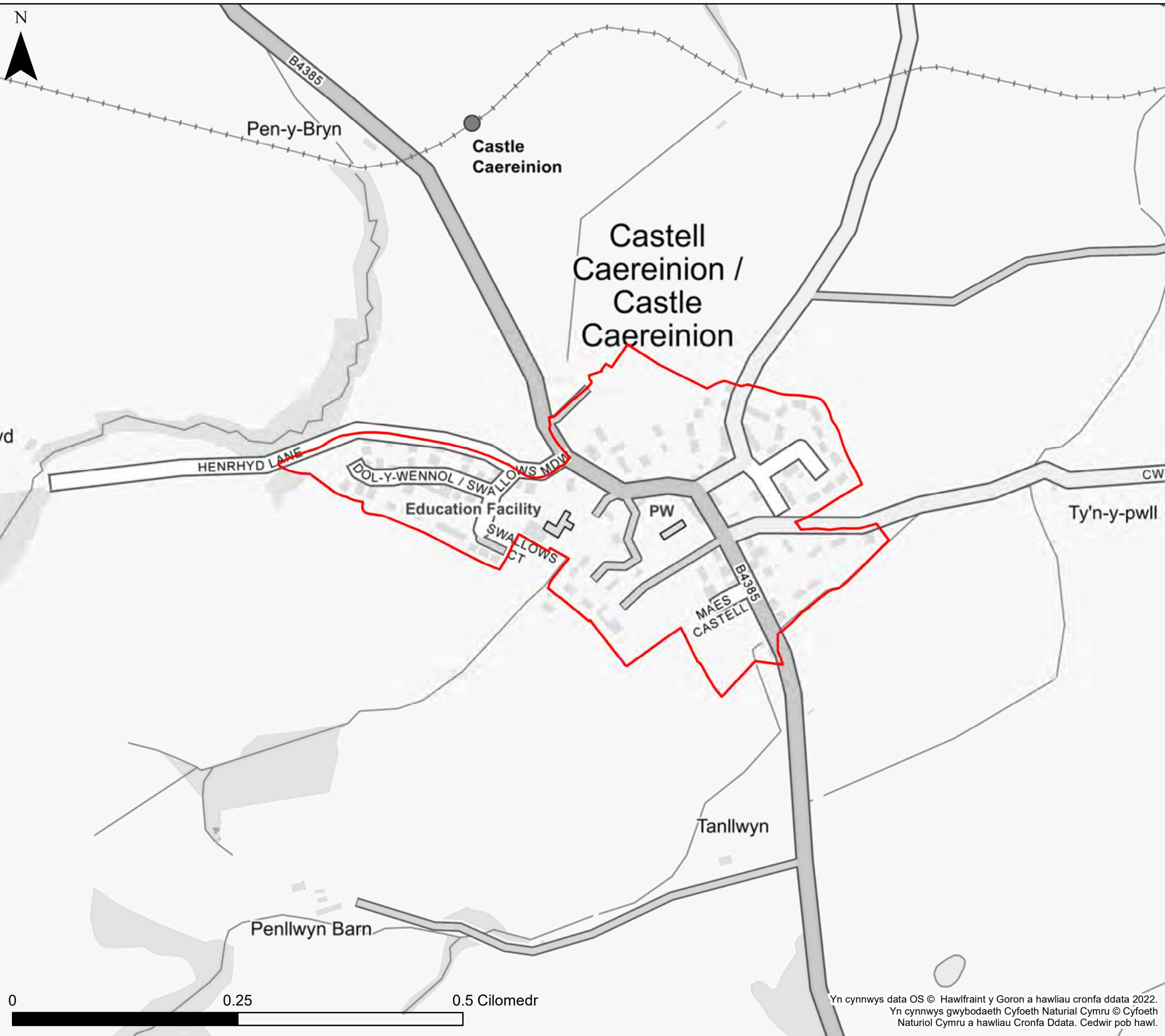
Cyngor Sir Powys
Asesiad Strategol Canlyniadau
Llifogydd Cam 1
Llifogydd hanesyddol

Ffin anheddiad- Carno

Mae'r ddogfen hon yn eiddo i Jeremy Benn Associates Ltd. Ni Chaiff ei hatgynhyrchu'n gyfan gwbl nac yn rhannol, na'i datgelu i drydydd parti, heb ganiatâd Jeremy Benn Associates Ltd.

Cynllunio	HB	28/10/2022
Gwirio	CB	07/11/2022
Cymeradwyo	GB	08/11/2022

Yn cynnwys data OS © Hawlfraint y Goron a hawliau cronfa ddata 2022.
 Yn cynnwys gwybodaeth Cyfoeth Naturiol Cymru © Cyfoeth Naturiol Cymru a hawliau Cronfa Ddata. Cedwir pob hawl.



KEY

- Cyngor Sir Powys
 - Awdurdod Parc Cenedlaethol Bannau Brycheiniog- gweler mapio penodol
 - Awdurdod Parc Cenedlaethol Eryri
 - Ardaloedd a gofnofwyd eu body wedi dioddeff llifogydd gan CNC.
- Nifer yr achosion o lifogydd o garthffosydd fesul ward
- | | | | |
|--|----------|--|-------|
| | Dim data | | 10-25 |
| | 1 - 5 | | 25-30 |
| | 5-10 | | >30 |

Nodiadau
 Mae'r map yn dangos y data risg llifogydd a gwybodaeth sy'n seiliedig ar deitl ac allwedd y map. Os na ddangosir unrhyw ddata ar y map, neu os nad yw'r holl nodweddion yn bresennol, mae hyn yn dangos nad yw'r ffynhonnell neu'r nodweddion llifogydd priodol yn bresennol yn yr ardal hon.
 Mae data perygl llifogydd carthffosydd wedi'i gyflenwi gan Dŵr Cymru Welsh Water a Hafren Dyfrdwy.



Cyngor Sir Powys
Asesiad Strategol Canlyniadau
Llifogydd Cam 1
Llifogydd hanesyddol

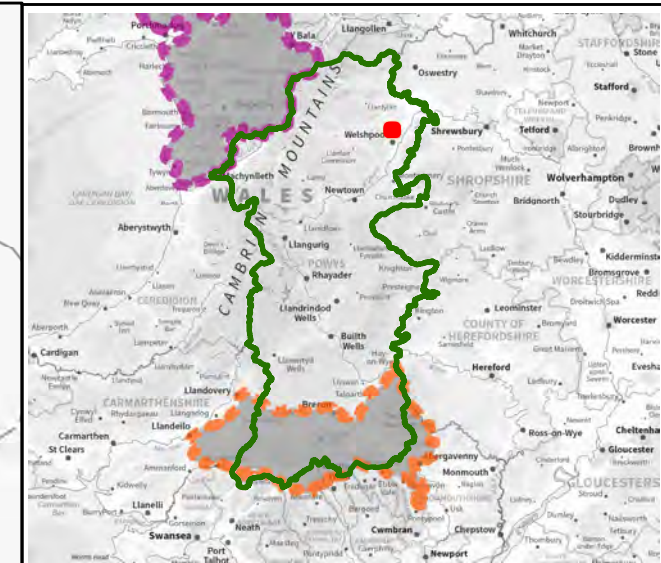
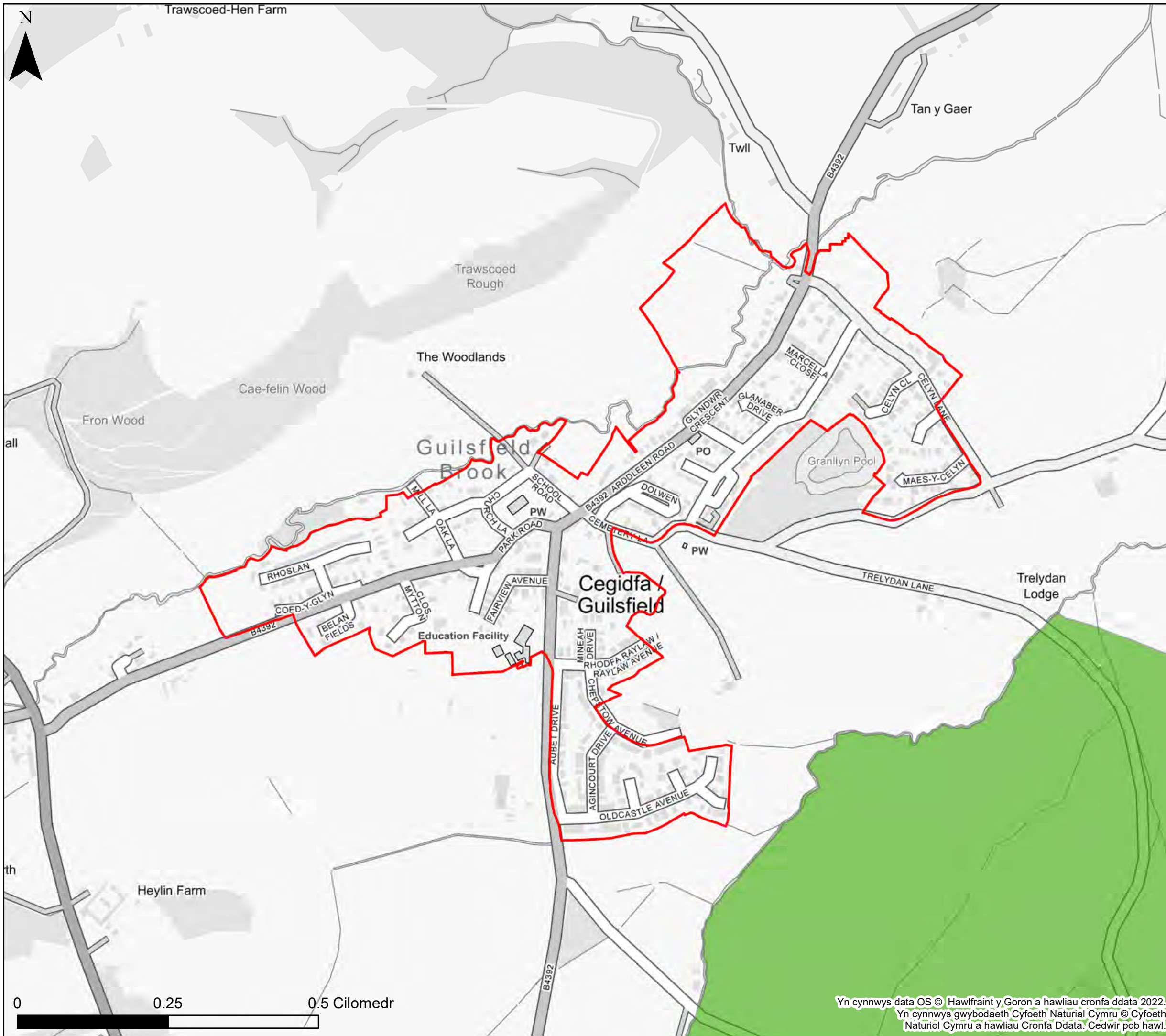
Ffin anheddiad- Castell Caereinion

Mae'r ddogfen hon yn eiddo i Jeremy Benn Associates Ltd. Ni Chaiff ei hatgynhyrchu'n gyfan gwbl nac yn rhannol, na'i datgelu i drydydd parti, heb ganiatâd Jeremy Benn Associates Ltd.

Cynllunio	HB	28/10/2022
Gwirio	CB	07/11/2022
Cymeradwyo	GB	08/11/2022

0 0.25 0.5 Cilomedr

Yn cynnwys data OS © Hawlfraint y Goron a hawliau cronfa ddata 2022.
 Yn cynnwys gwybodaeth Cyfoeth Naturiol Cymru © Cyfoeth Naturiol Cymru a hawliau Cronfa Ddata. Cedwir pob hawl.



KEY

- Cyngor Sir Powys
 - Awdurdod Parc Cenedlaethol Bannau
 - Brycheiniog- gweler mapio penodol
 - Awdurdod Parc Cenedlaethol Eryri
 - Ardaloedd a gofnofwyd eu body wedi dioddeff llifogydd gan CNC.
- Nifer yr achosion o lifogydd o garthffosydd fesul ward
- | | | | |
|--|----------|--|-------|
| | Dim data | | 10-25 |
| | 1 - 5 | | 25-30 |
| | 5-10 | | >30 |

Nodiadau
 Mae'r map yn dangos y data risg llifogydd a gwybodaeth sy'n seiliedig ar deitl ac allwedd y map. Os na ddangosir unrhyw ddata ar y map, neu os nad yw'r holl nodweddion yn bresennol, mae hyn yn dangos nad yw'r ffynhonnell neu'r nodweddion llifogydd priodol yn bresennol yn yr ardal hon. Mae data perygl llifogydd carthffosydd wedi'i gyflenwi gan Dŵr Cymru Welsh Water a Hafren Dyfrdwy.



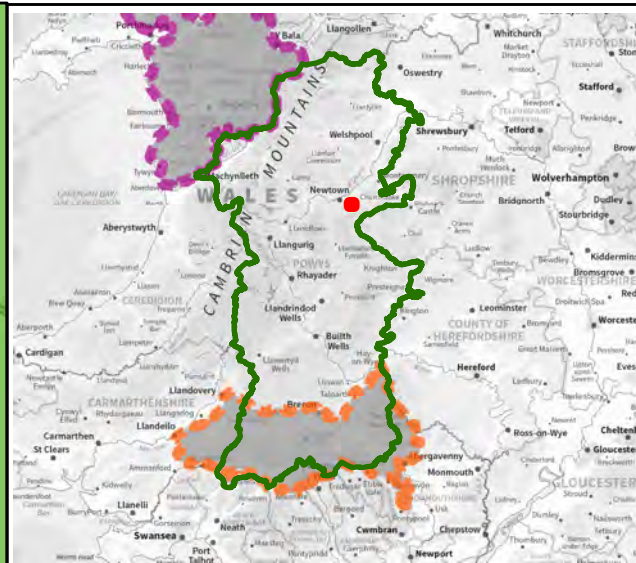
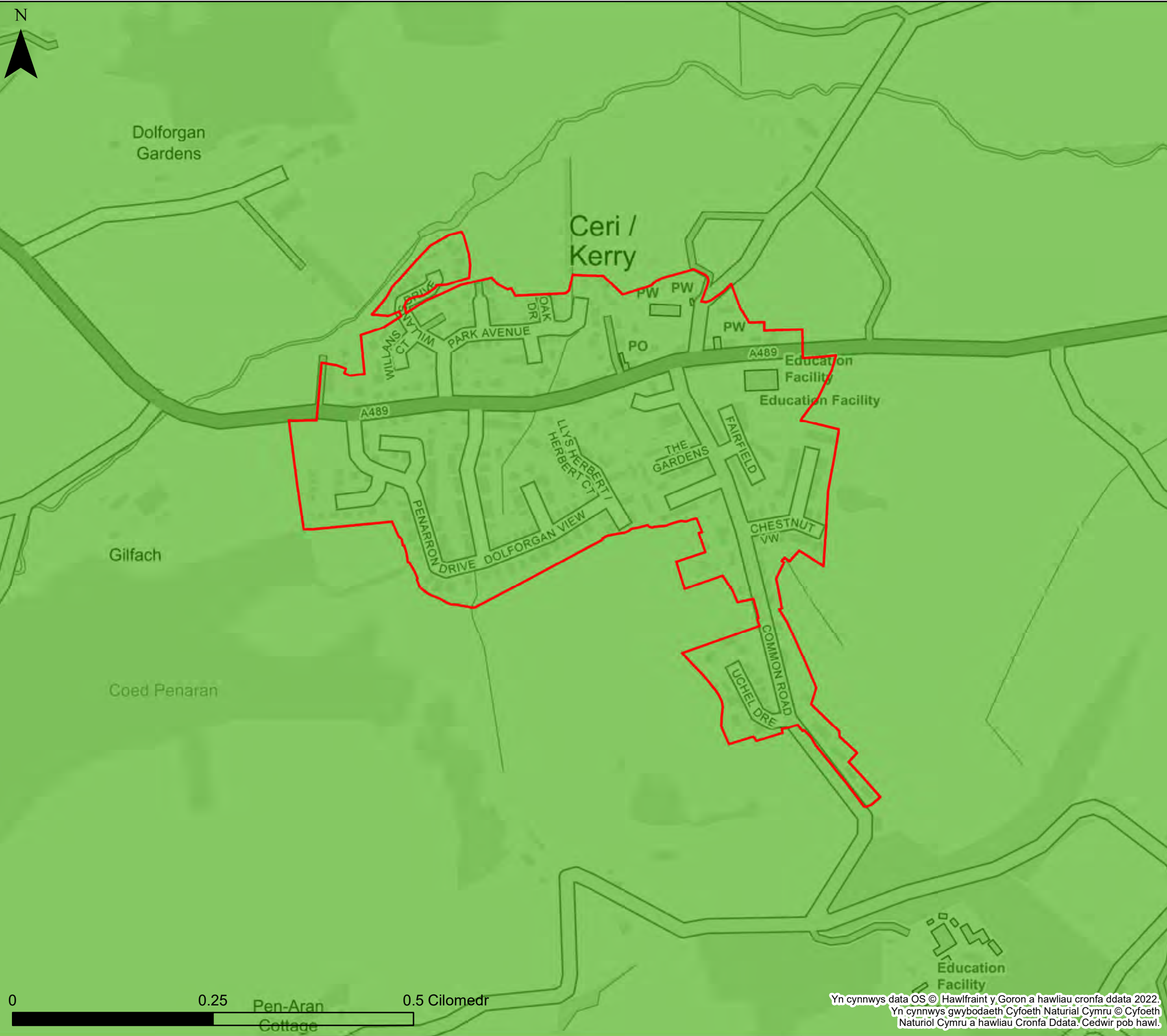
Cyngor Sir Powys
Asesiad Strategol Canlyniadau
Llifogydd Cam 1
Llifogydd hanesyddol

Ffin anheddiad- Cegidfa

Mae'r ddogfen hon yn eiddo i Jeremy Benn Associates Ltd. Ni Chaiff ei hatgynhyrchu'n gyfan gwbl nac yn rhannol, na'i datgelu i drydydd parti, heb ganiatâd Jeremy Benn Associates Ltd.

Cynllunio	HB	28/10/2022
Gwirio	CB	07/11/2022
Cymeradwyo	GB	08/11/2022

Yn cynnwys data OS © Hawlfraint y Goron a hawliau cronfa ddata 2022.
 Yn cynnwys gwybodaeth Cyfoeth Naturiol Cymru © Cyfoeth Naturiol Cymru a hawliau Cronfa Ddata. Cedwir pob hawl.



KEY

- Cyngor Sir Powys
 - Awdurdod Parc Cenedlaethol Bannau
 - Brycheiniog- gweler mapio penodol
 - Awdurdod Parc Cenedlaethol Eryri
 - Ardaloedd a gofnofwyd eu body wedi dioddeff llifogydd gan CNC.
- Nifer yr achosion o lifogydd o garthffosydd fesul ward
- | | | | |
|--|----------|--|-------|
| | Dim data | | 10-25 |
| | 1 - 5 | | 25-30 |
| | 5-10 | | >30 |

Nodiadau
 Mae'r map yn dangos y data risg llifogydd a gwybodaeth sy'n seiliedig ar deitl ac allwedd y map. Os na ddangosir unrhyw ddata ar y map, neu os nad yw'r holl nodweddion yn bresennol, mae hyn yn dangos nad yw'r ffynhonnell neu'r nodweddion llifogydd priodol yn bresennol yn yr ardal hon.
 Mae data perygl llifogydd carthffosydd wedi'i gyflenwi gan Dŵr Cymru Welsh Water a Hafren Dyfrdwy.

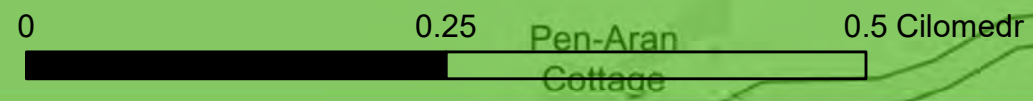


Cyngor Sir Powys
Asesiad Strategol Canlyniadau
Llifogydd Cam 1
Llifogydd hanesyddol

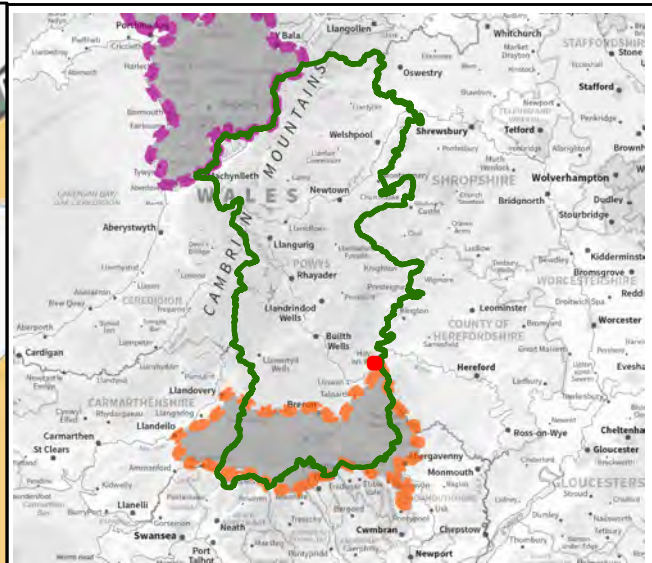
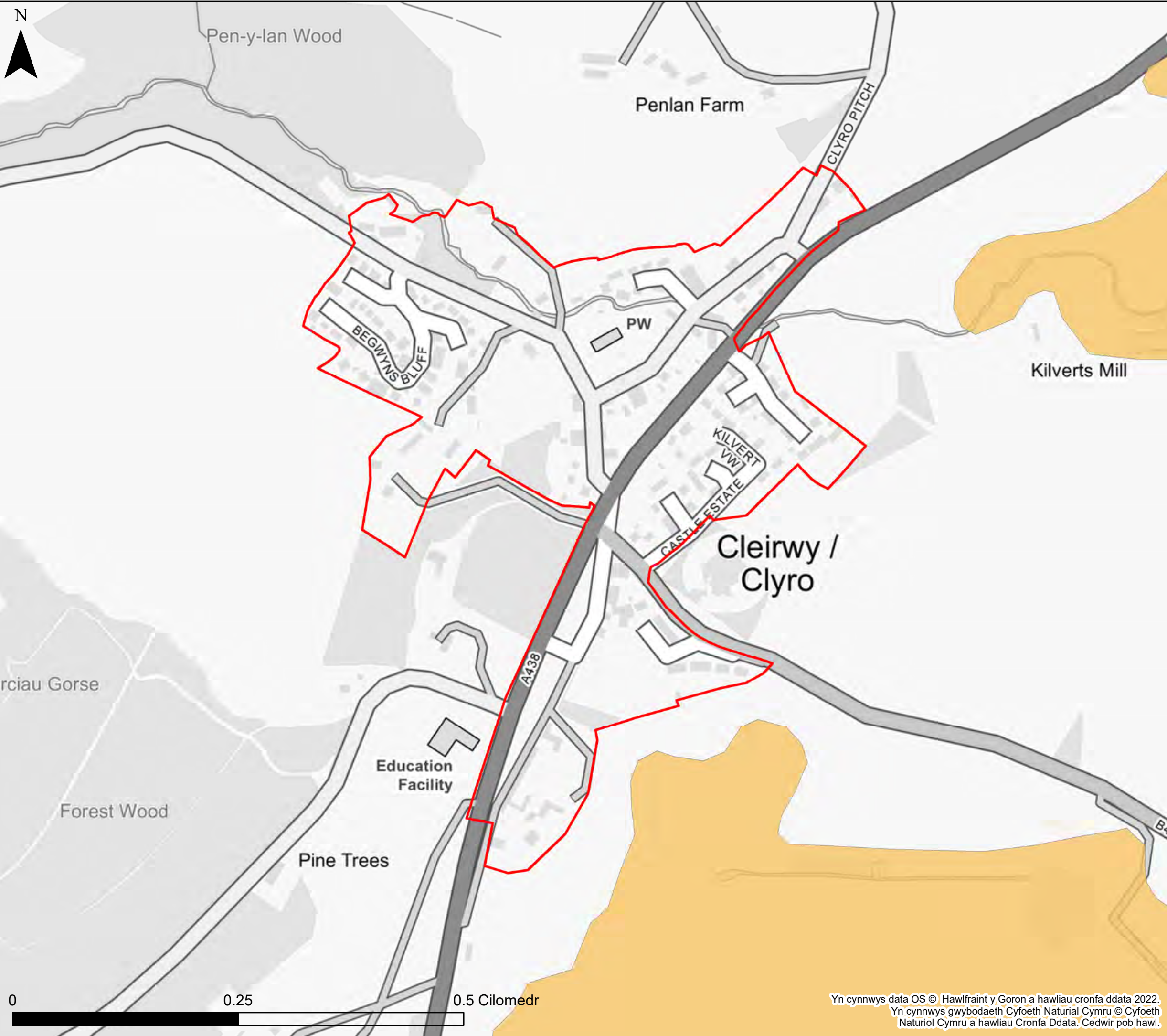
Ffin anheddiad- Ceri

Mae'r ddogfen hon yn eiddo i Jeremy Benn Associates Ltd. Ni Chaiff ei hatgynhyrchu'n gyfan gwbl nac yn rhannol, na'i datgelu i drydydd parti, heb ganiatâd Jeremy Benn Associates Ltd.

Cynllunio	HB	28/10/2022
Gwirio	CB	07/11/2022
Cymeradwyo	GB	08/11/2022



Yn cynnwys data OS © Hawlfraint y Goron a hawliau cronfa ddata 2022.
 Yn cynnwys gwybodaeth Cyfoeth Naturiol Cymru © Cyfoeth Naturiol Cymru a hawliau Cronfa Ddata. Cedwir pob hawl.



KEY

- Cyngor Sir Powys
 - Awdurdod Parc Cenedlaethol Bannau Brycheiniog- gweler mapio penodol
 - Awdurdod Parc Cenedlaethol Eryri
 - Ardaloedd a gofnofwyd eu body wedi dioddeff llifogydd gan CNC.
- Nifer yr achosion o lifogydd o garthffosydd fesul ward
- | | | | |
|--|----------|--|-------|
| | Dim data | | 10-25 |
| | 1 - 5 | | 25-30 |
| | 5-10 | | >30 |

Nodiadau
 Mae'r map yn dangos y data risg llifogydd a gwybodaeth sy'n seiliedig ar deitl ac allwedd y map. Os na ddangosir unrhyw ddata ar y map, neu os nad yw'r holl nodweddion yn bresennol, mae hyn yn dangos nad yw'r ffinhonnell neu'r nodweddion llifogydd priodol yn bresennol yn yr ardal hon.
 Mae data perygl llifogydd carthffosydd wedi'i gyflenwi gan Dŵr Cymru Welsh Water a Hafren Dyfrdwy.



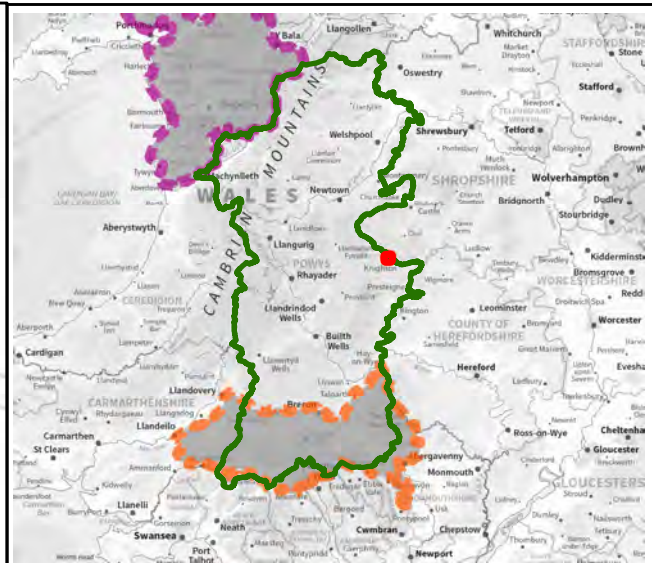
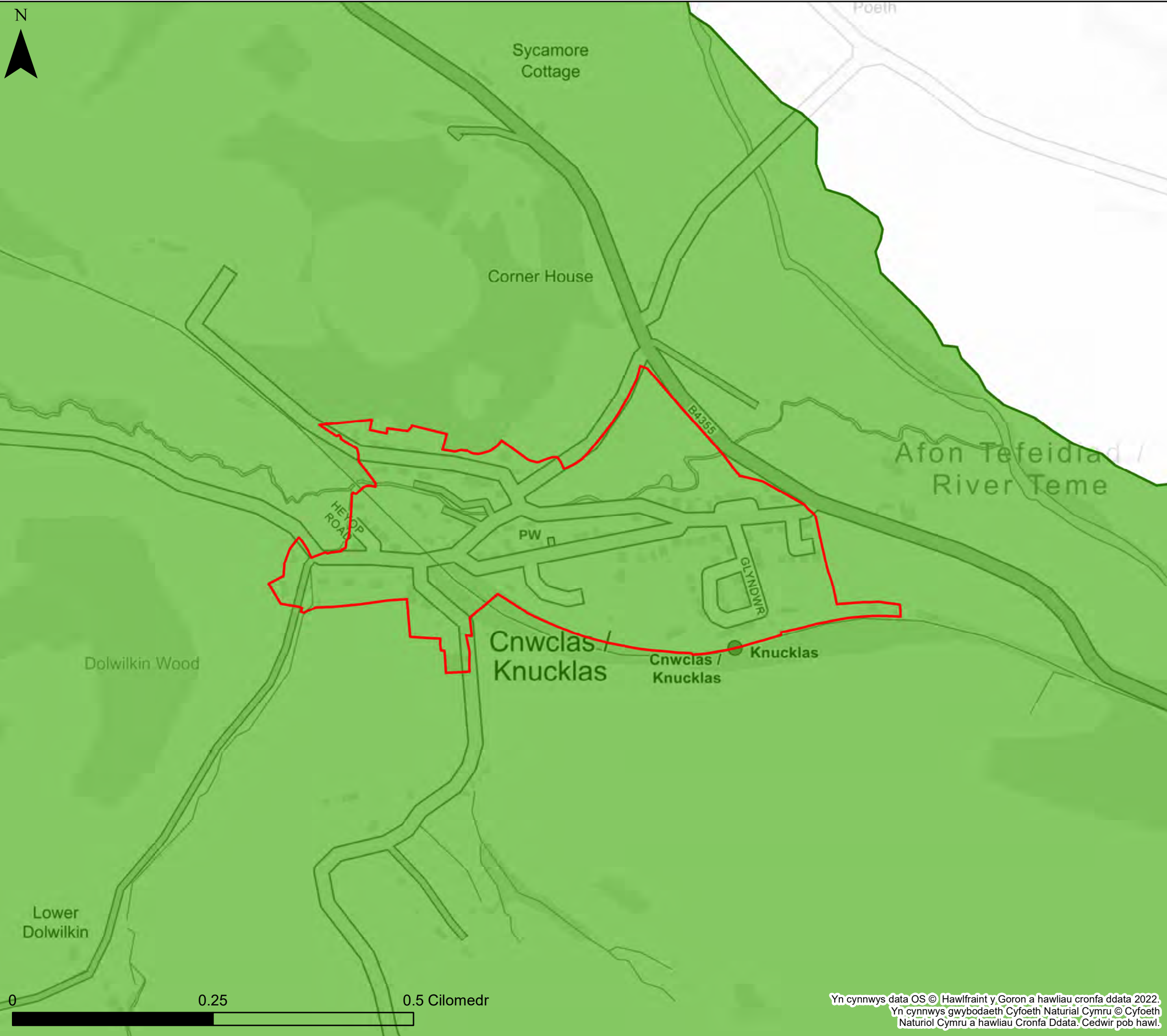
Cyngor Sir Powys
Asesiad Strategol Canlyniadau
Llifogydd Cam 1
Llifogydd hanesyddol

Ffin anheddiad- Cleirwy

Mae'r ddogfen hon yn eiddo i Jeremy Benn Associates Ltd. Ni Chaiff ei hatgynhyrchu'n gyfan gwbl nac yn rhannol, na'i datgelu i drydydd parti, heb ganiatâd Jeremy Benn Associates Ltd.

Cynllunio	HB	28/10/2022
Gwirio	CB	07/11/2022
Cymeradwyo	GB	08/11/2022

Yn cynnwys data OS © Hawlfraint y Goron a hawliau cronfa ddata 2022.
 Yn cynnwys gwybodaeth Cyfoeth Naturiol Cymru © Cyfoeth Naturiol Cymru a hawliau Cronfa Ddata. Cedwir pob hawl.



KEY

- Cyngor Sir Powys
 - Awdurdod Parc Cenedlaethol Bannau
 - Brycheiniog- gweler mapio penodol
 - Awdurdod Parc Cenedlaethol Eryri
 - Ardaloedd a gofnofwyd eu body wedi dioddeff llifogydd gan CNC.
- Nifer yr achosion o lifogydd o garthffosydd fesul ward
- | | | | |
|--|----------|--|-------|
| | Dim data | | 10-25 |
| | 1 - 5 | | 25-30 |
| | 5-10 | | >30 |

Nodiadau
 Mae'r map yn dangos y data risg llifogydd a gwybodaeth sy'n seiliedig ar deitl ac allwedd y map. Os na ddangosir unrhyw ddata ar y map, neu os nad yw'r holl nodweddion yn bresennol, mae hyn yn dangos nad yw'r ffynhonnell neu'r nodweddion llifogydd priodol yn bresennol yn yr ardal hon.
 Mae data perygl llifogydd carthffosydd wedi'i gyflenwi gan Dŵr Cymru Welsh Water a Hafren Dyfrdwy.



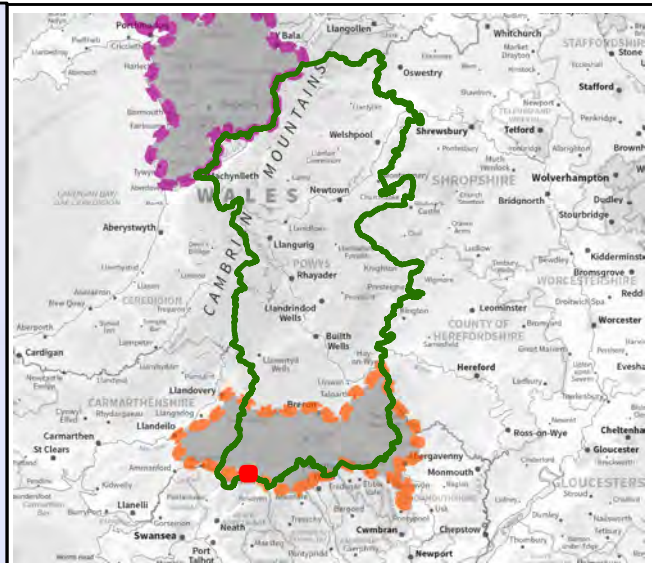
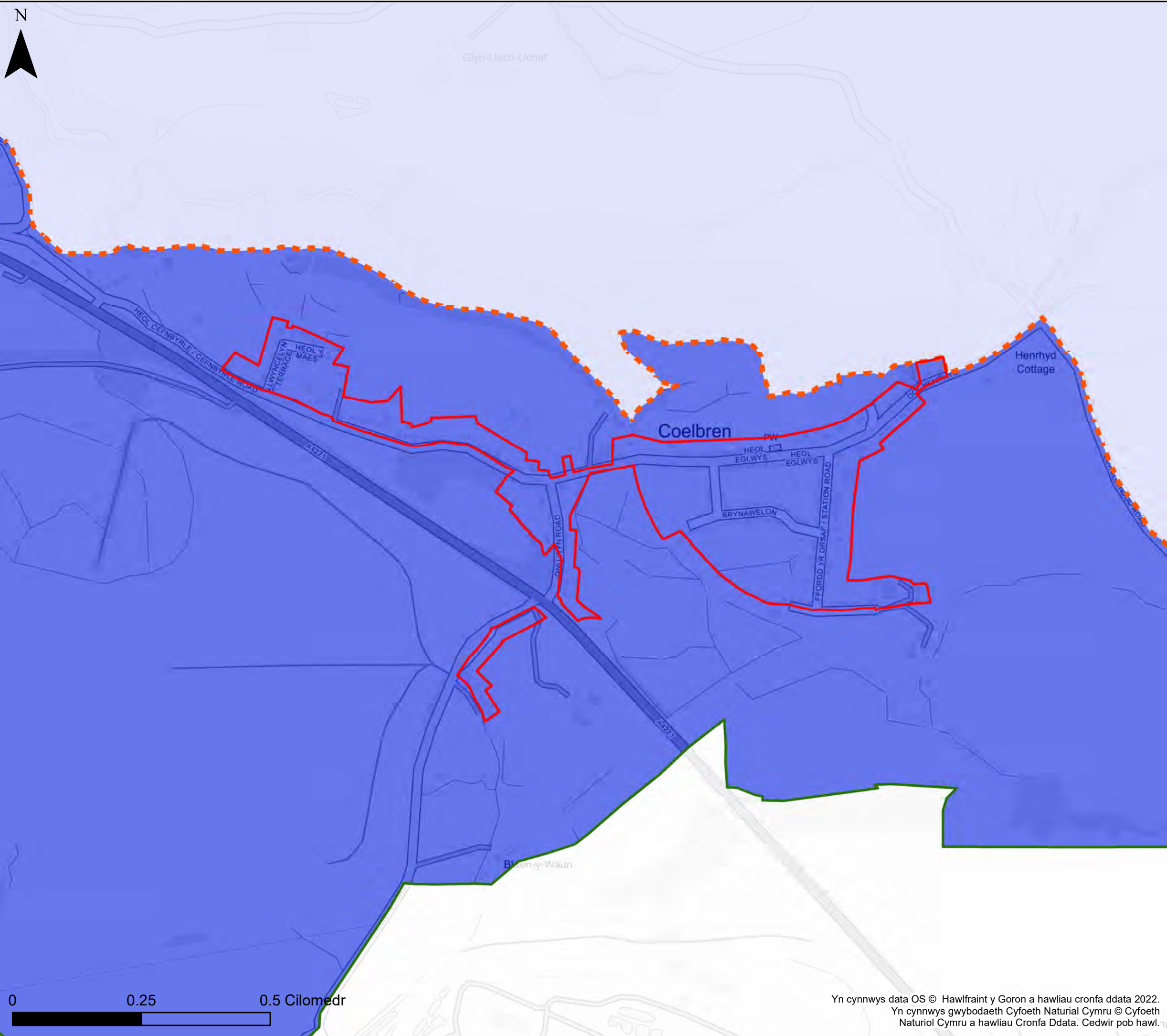
Cyngor Sir Powys
Asesiad Strategol Canlyniadau
Llifogydd Cam 1
Llifogydd hanesyddol

Ffin anheddiad- Cnwclas

Mae'r ddogfen hon yn eiddo i Jeremy Benn Associates Ltd. Ni Chaiff ei hatgynhyrchu'n gyfan gwbl nac yn rhannol, na'i datgelu i drydydd parti, heb ganiatâd Jeremy Benn Associates Ltd.

Cynllunio	HB	28/10/2022
Gwirio	CB	07/11/2022
Cymeradwyo	GB	08/11/2022

Yn cynnwys data OS © Hawlfraint y Goron a hawliau cronfa ddata 2022.
 Yn cynnwys gwybodaeth Cyfoeth Naturiol Cymru © Cyfoeth Naturiol Cymru a hawliau Cronfa Ddata. Cedwir pob hawl.



KEY

- Cyngor Sir Powys
- Awdurdod Parc Cenedlaethol Bannau
- Brycheiniog- gweler mapio penodol
- Awdurdod Parc Cenedlaethol Eryri
- Ardaloedd a gofnofwyd eu body wedi dioddeff llifogydd gan CNC.

Nifer yr achosion o lifogydd o garthffosydd fesul ward

	Dim data		10-25
	1 - 5		25-30
	5-10		>30

Nodiadau
 Mae'r map yn dangos y data risg llifogydd a gwybodaeth sy'n seiliedig ar deitl ac allwedd y map. Os na ddangosir unrhyw ddata ar y map, neu os nad yw'r holl nodweddion yn bresennol, mae hyn yn dangos nad yw'r ffynhonnell neu'r nodweddion llifogydd priodol yn bresennol yn yr ardal hon.
 Mae data perygl llifogydd carthffosydd wedi'i gyflenwi gan Dŵr Cymru Welsh Water a Hafren Dyfrdwy.



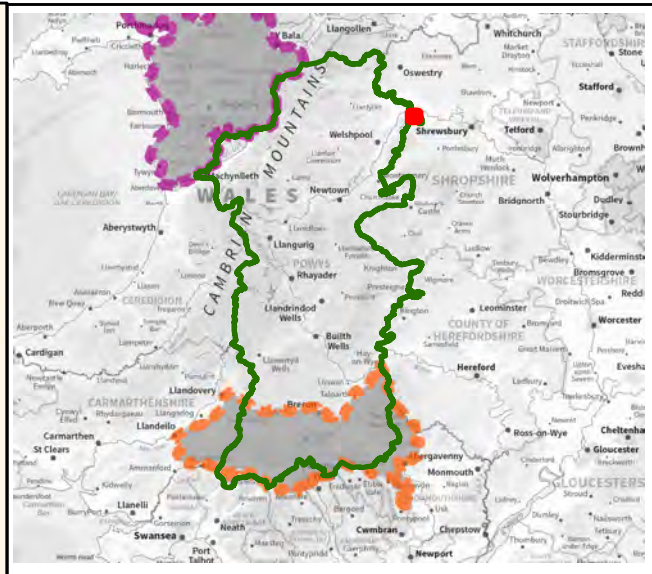
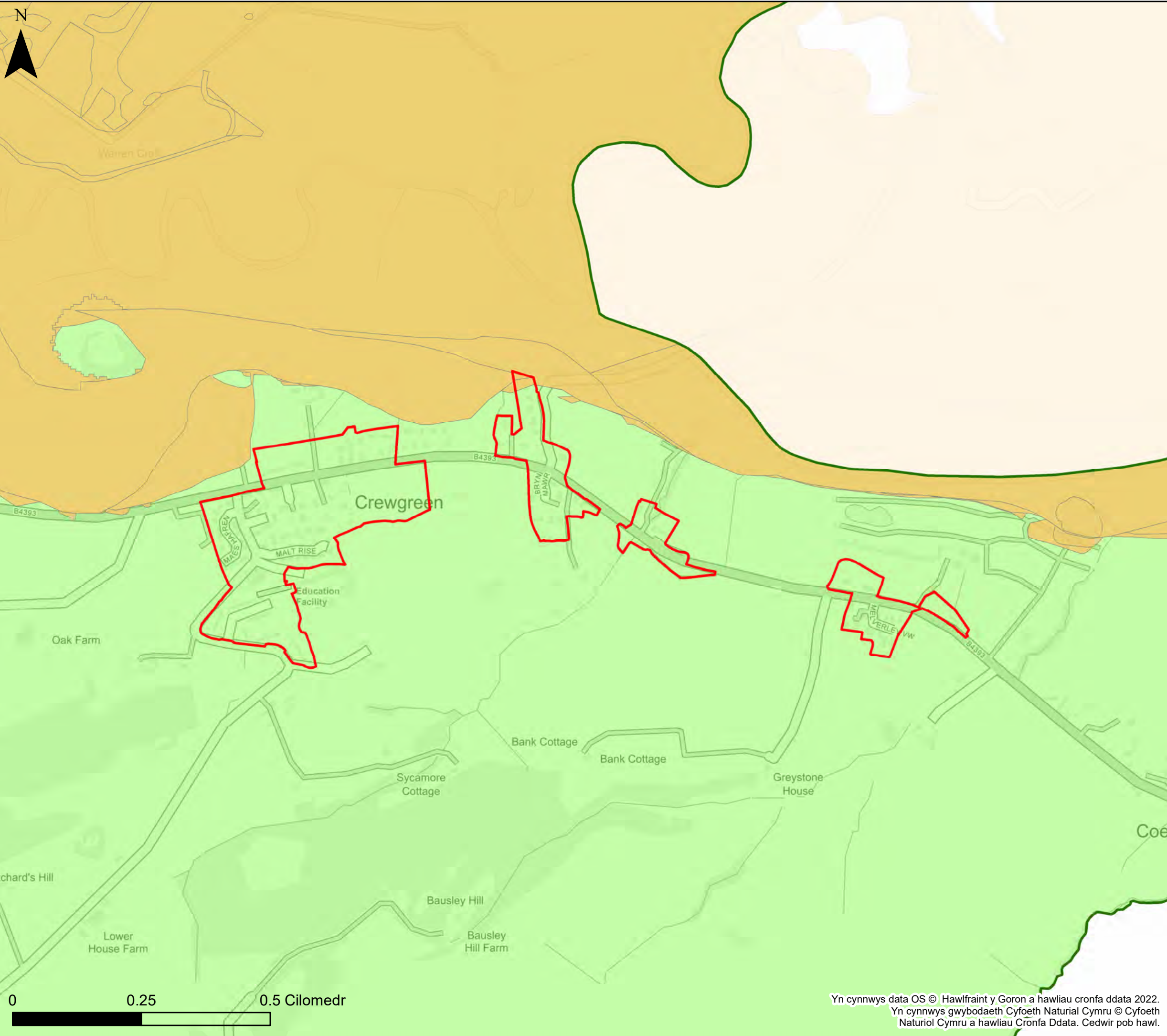
Cyngor Sir Powys
Asesiad Strategol Canlyniadau
Llifogydd Cam 1
Llifogydd hanesyddol

Ffin anheddiad- Coelbren

Mae'r ddogfen hon yn eiddo i Jeremy Benn Associates Ltd. Ni Chaiff ei hatgynhyrchu'n gyfan gwbl nac yn rhannol, na'i datgelu i drydydd parti, heb ganiatâd Jeremy Benn Associates Ltd.

Cynllunio	HB	28/10/2022
Gwirio	CB	07/11/2022
Cymeradwyo	GB	08/11/2022

Yn cynnwys data OS © Hawlfraint y Goron a hawliau cronfa ddata 2022.
 Yn cynnwys gwybodaeth Cyfoeth Naturiol Cymru © Cyfoeth Naturiol Cymru a hawliau Cronfa Ddata. Cedwir pob hawl.



KEY

- Cyngor Sir Powys
- Awdurdod Parc Cenedlaethol Bannau
- Brycheiniog- gweler mapio penodol
- Awdurdod Parc Cenedlaethol Eryri
- Ardaloedd a gofnofwyd eu body wedi dioddeff llifogydd gan CNC.

Nifer yr achosion o lifogydd o garthffosydd fesul ward

	Dim data		10-25
	1 - 5		25-30
	5-10		>30

Nodiadau
 Mae'r map yn dangos y data risg llifogydd a gwybodaeth sy'n seiliedig ar deitl ac allwedd y map. Os na ddangosir unrhyw ddata ar y map, neu os nad yw'r holl nodweddion yn bresennol, mae hyn yn dangos nad yw'r ffinhonnell neu'r nodweddion llifogydd priodol yn bresennol yn yr ardal hon.
 Mae data perygl llifogydd carthffosydd wedi'i gyflenwi gan Dŵr Cymru Welsh Water a Hafren Dyfrdwy.



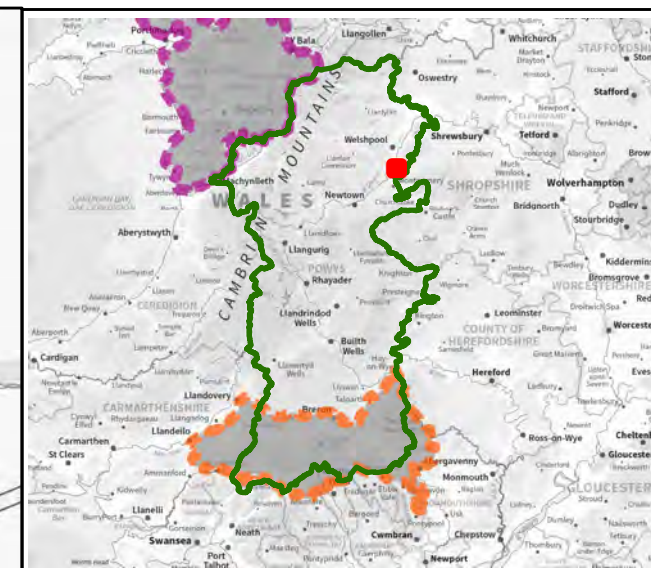

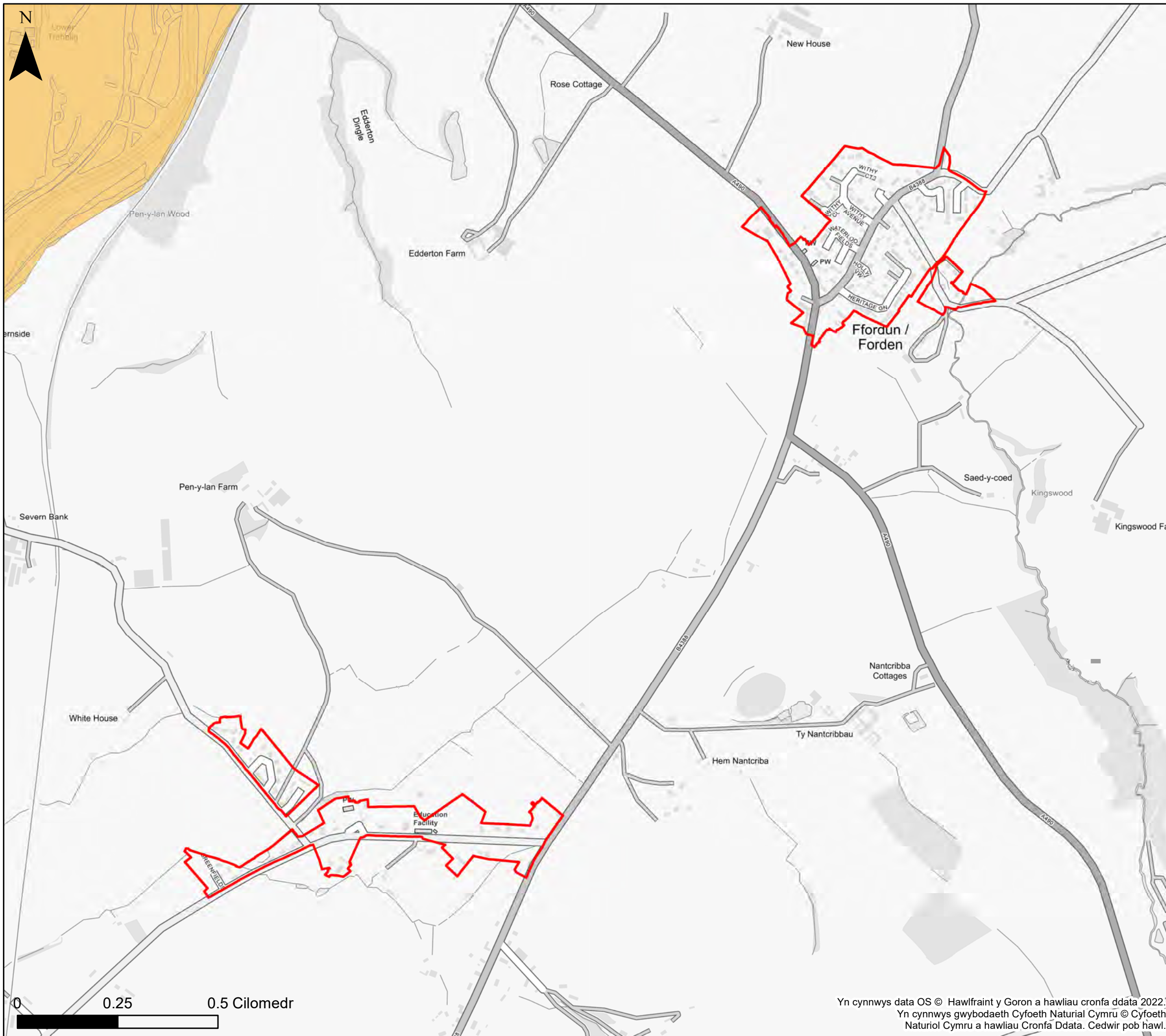
Cyngor Sir Powys
Asesiad Strategol Canlyniadau
Llifogydd Cam 1
Llifogydd hanesyddol

Ffin anheddiad- Crewgreen

Mae'r ddogfen hon yn eiddo i Jeremy Benn Associates Ltd. Ni Chaiff ei hatgynhyrchu'n gyfan gwbl nac yn rhannol, na'i datgelu i drydydd parti, heb ganiatâd Jeremy Benn Associates Ltd.

Cynllunio	HB	28/10/2022
Gwirio	CB	07/11/2022
Cymeradwyo	GB	08/11/2022

Yn cynnwys data OS © Hawlfraint y Goron a hawliau cronfa ddata 2022.
 Yn cynnwys gwybodaeth Cyfoeth Naturiol Cymru © Cyfoeth Naturiol Cymru a hawliau Cronfa Ddata. Cedwir pob hawl.



KEY

- Cyngor Sir Powys
 - Awdurdod Parc Cenedlaethol Bannau
Brycheiniog- gweler mapio penodol
 - Awdurdod Parc Cenedlaethol Eryri
 - Ardaloedd a gofnofwyd eu body wedi dioddeff llifogydd gan CNC.
- Nifer yr achosion o lifogydd o garthffosydd fesul ward
- | | | | |
|--|----------|--|-------|
| | Dim data | | 10-25 |
| | 1 - 5 | | 25-30 |
| | 5-10 | | >30 |

Nodiadau
 Mae'r map yn dangos y data risg llifogydd a gwybodaeth sy'n seiliedig ar deitl ac allwedd y map. Os na ddangosir unrhyw ddata ar y map, neu os nad yw'r holl nodweddion yn bresennol, mae hyn yn dangos nad yw'r ffinhonnell neu'r nodweddion llifogydd priodol yn bresennol yn yr ardal hon.
 Mae data perygl llifogydd carthffosydd wedi'i gyflenwi gan Dŵr Cymru Welsh Water a Hafren Dyfrdwy.



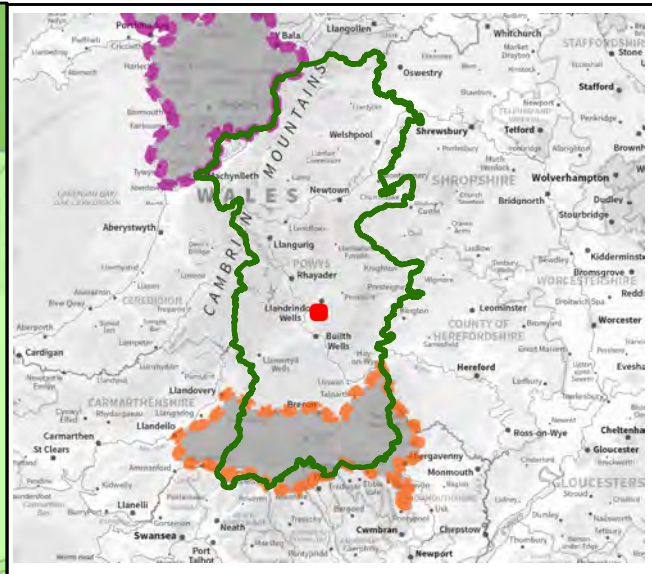
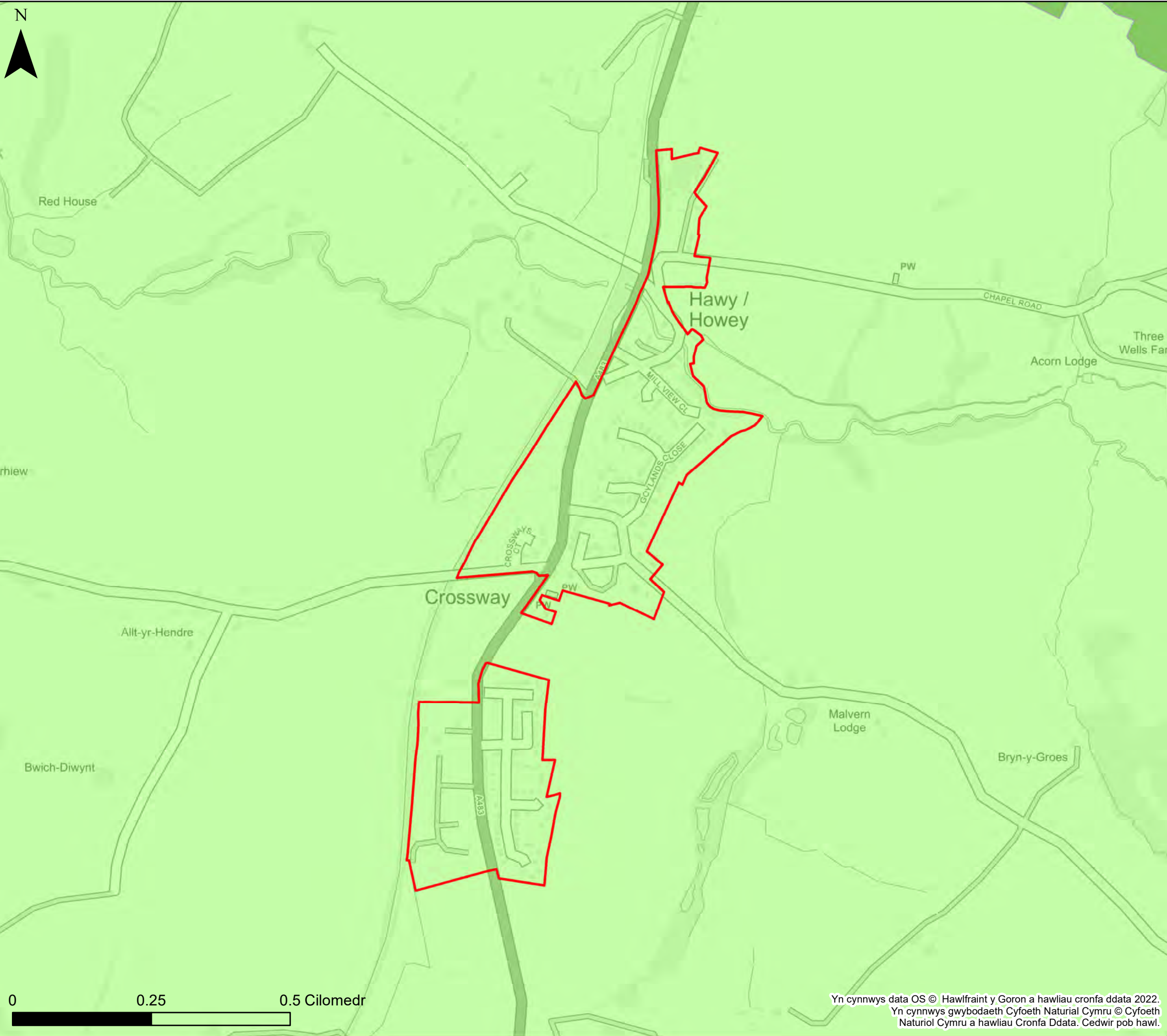
Cyngor Sir Powys
Asesiad Strategol Canlyniadau
Llifogydd Cam 1
Llifogydd hanesyddol

Ffin anheddiad- Ffordun

Mae'r ddogfen hon yn eiddo i Jeremy Benn Associates Ltd. Ni Chaiff ei hatgynhyrchu'n gyfan gwbl nac yn rhannol, na'i datgelu i drydydd parti, heb ganiatâd Jeremy Benn Associates Ltd.

Cynllunio	HB	28/10/2022
Gwirio	CB	07/11/2022
Cymeradwyo	GB	08/11/2022

Yn cynnwys data OS © Hawlfraint y Goron a hawliau cronfa ddata 2022.
 Yn cynnwys gwybodaeth Cyfoeth Naturiol Cymru © Cyfoeth Naturiol Cymru a hawliau Cronfa Ddata. Cedwir pob hawl.



KEY

- Cyngor Sir Powys
 - Awdurdod Parc Cenedlaethol Bannau
 - Brycheiniog- gweler mapio penodol
 - Awdurdod Parc Cenedlaethol Eryri
 - Ardaloedd a gofnofwyd eu body wedi dioddeff llifogydd gan CNC.
- Nifer yr achosion o lifogydd o garthffosydd fesul ward
- | | | | |
|--|----------|--|-------|
| | Dim data | | 10-25 |
| | 1 - 5 | | 25-30 |
| | 5-10 | | >30 |

Nodiadau
 Mae'r map yn dangos y data risg llifogydd a gwybodaeth sy'n seiliedig ar deitl ac allwedd y map. Os na ddangosir unrhyw ddata ar y map, neu os nad yw'r holl nodweddion yn bresennol, mae hyn yn dangos nad yw'r ffynhonnell neu'r nodweddion llifogydd priodol yn bresennol yn yr ardal hon.
 Mae data perygl llifogydd carthffosydd wedi'i gyflenwi gan Dŵr Cymru Welsh Water a Hafren Dyfrdwy.



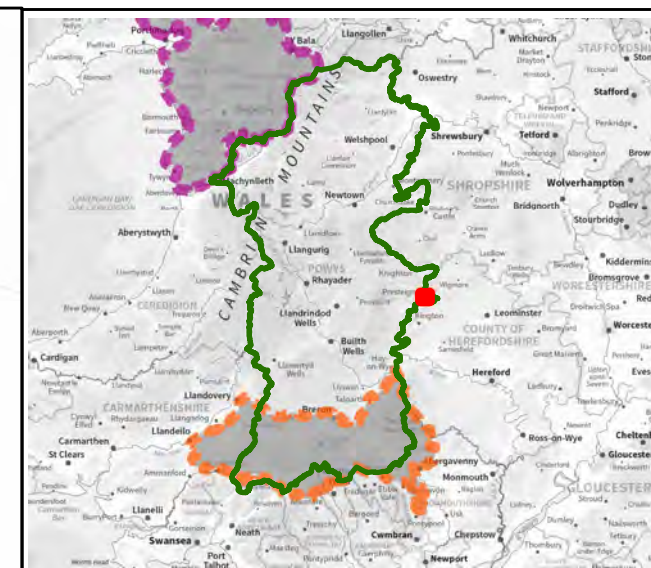
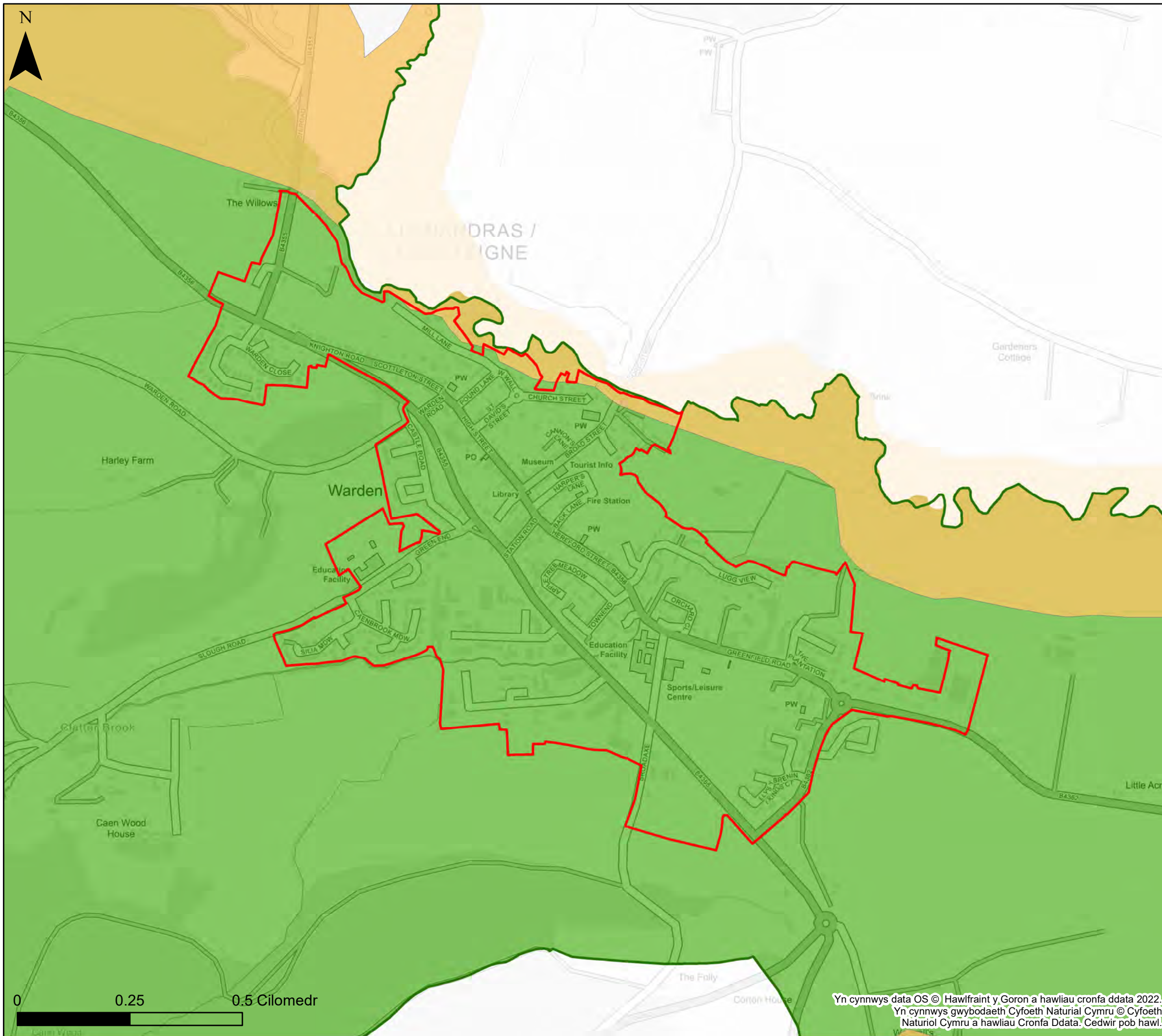
Cyngor Sir Powys
Asesiad Strategol Canlyniadau
Llifogydd Cam 1
Llifogydd hanesyddol

Ffin anheddiad- Hawy

Mae'r ddogfen hon yn eiddo i Jeremy Benn Associates Ltd. Ni Chaiff ei hatgynhyrchu'n gyfan gwbl nac yn rhannol, na'i datgelu i drydydd parti, heb ganiatâd Jeremy Benn Associates Ltd.

Cynllunio	HB	28/10/2022
Gwirio	CB	07/11/2022
Cymeradwyo	GB	08/11/2022

Yn cynnwys data OS © Hawlfraint y Goron a hawliau cronfa ddata 2022.
 Yn cynnwys gwybodaeth Cyfoeth Naturiol Cymru © Cyfoeth Naturiol Cymru a hawliau Cronfa Ddata. Cedwir pob hawl.



KEY

- Cyngor Sir Powys
 - Awdurdod Parc Cenedlaethol Bannau
 - Brycheiniog- gweler mapio penodol
 - Awdurdod Parc Cenedlaethol Eryri
 - Ardaloedd a gofnofwyd eu body wedi dioddeff llifogydd gan CNC.
- Nifer yr achosion o lifogydd o garthffosydd fesul ward
- | | | | |
|--|----------|--|-------|
| | Dim data | | 10-25 |
| | 1 - 5 | | 25-30 |
| | 5-10 | | >30 |

Nodiadau
 Mae'r map yn dangos y data risg llifogydd a gwybodaeth sy'n seiliedig ar deitl ac allwedd y map. Os na ddangosir unrhyw ddata ar y map, neu os nad yw'r holl nodweddion yn bresennol, mae hyn yn dangos nad yw'r ffinhonnell neu'r nodweddion llifogydd priodol yn bresennol yn yr ardal hon. Mae data perygl llifogydd carthffosydd wedi'i gyflenwi gan Dŵr Cymru Welsh Water a Hafren Dyfrdwy.



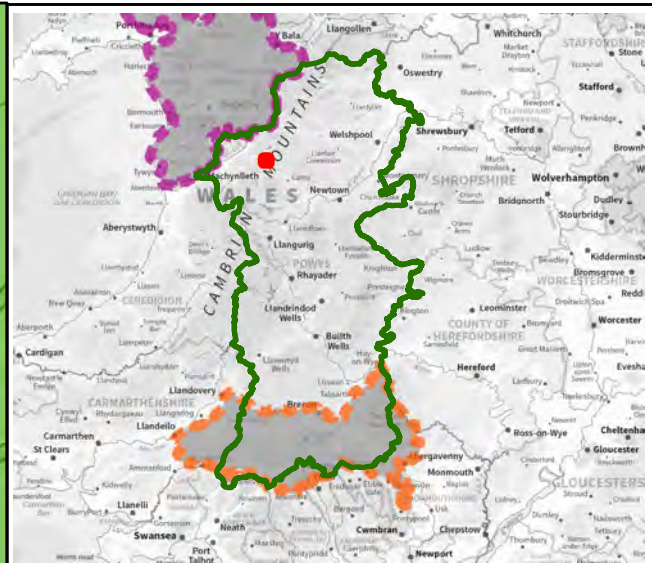
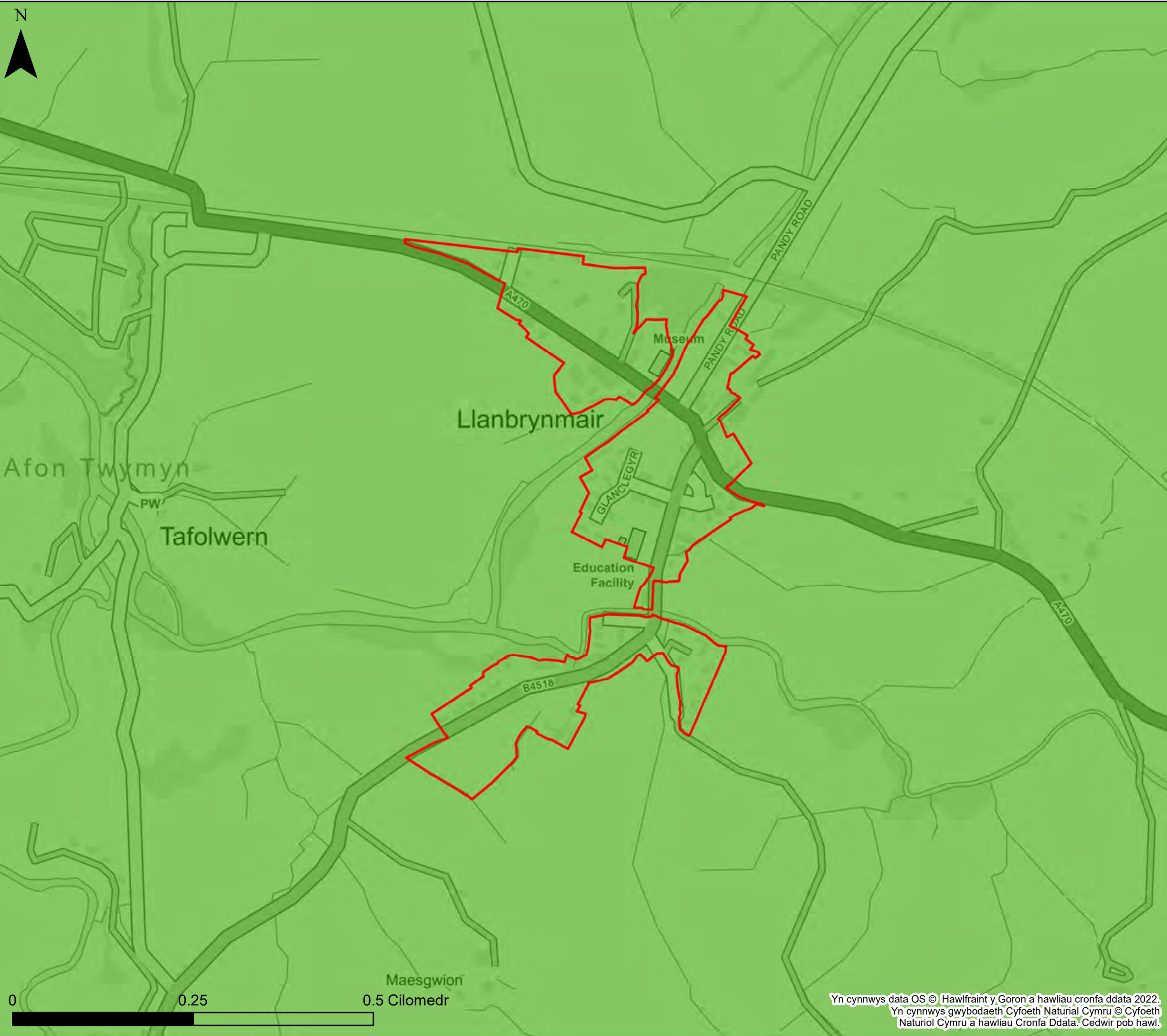
Cyngor Sir Powys
Asesiad Strategol Canlyniadau
Llifogydd Cam 1
Llifogydd hanesyddol

Ffin anheddiad- Llanandras

Mae'r ddogfen hon yn eiddo i Jeremy Benn Associates Ltd. Ni Chaiff ei hatgynhyrchu'n gyfan gwbl nac yn rhannol, na'i datgelu i drydydd parti, heb ganiatâd Jeremy Benn Associates Ltd.

Cynllunio	HB	28/10/2022
Gwirio	CB	07/11/2022
Cymeradwyo	GB	08/11/2022

Yn cynnwys data OS © Hawlfraint y Goron a hawliau cronfa ddata 2022. Yn cynnwys gwybodaeth Cyfoeth Naturiol Cymru © Cyfoeth Naturiol Cymru a hawliau Cronfa Ddata. Cedwir pob hawl.



KEY

- Cyngor Sir Powys
- Awdurdod Parc Cenedlaethol Bannau
- Brycheiniog- gweler mapio penodol
- Awdurdod Parc Cenedlaethol Eryri
- Ardaloedd a gofnofwyd eu body wedi dioddeff llifogydd gan CNC.

Nifer yr achosion o lifogydd o garthffosydd fesul ward

	Dim data		10-25
	1 - 5		25-30
	5-10		>30

Nodiadau

Mae'r map yn dangos y data risg llifogydd a gwybodaeth sy'n seiliedig ar deitl ac allwedd y map. Os na ddangosir unrhyw ddata ar y map, neu os nad yw'r holl nodweddion yn bresennol, mae hyn yn dangos nad yw'r ffynhonnell neu'r nodweddion llifogydd priodol yn bresennol yn yr ardal hon. Mae data perygl llifogydd carthffosydd wedi'i gyflenwi gan Dŵr Cymru Welsh Water a Hafren Dyfrdwy.



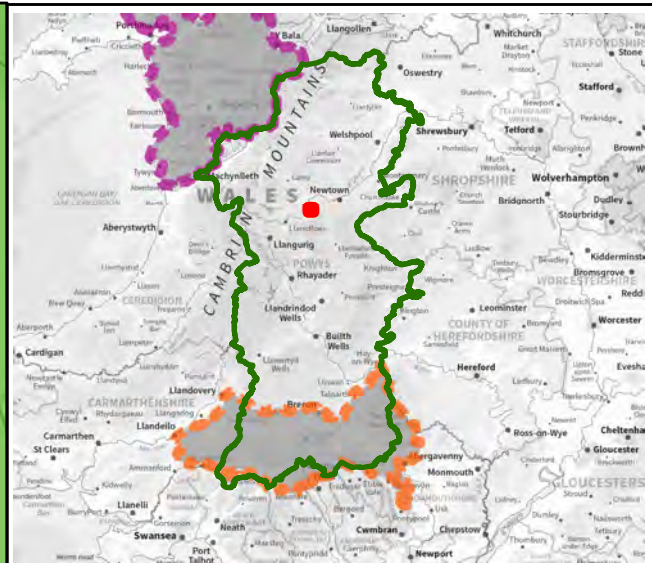
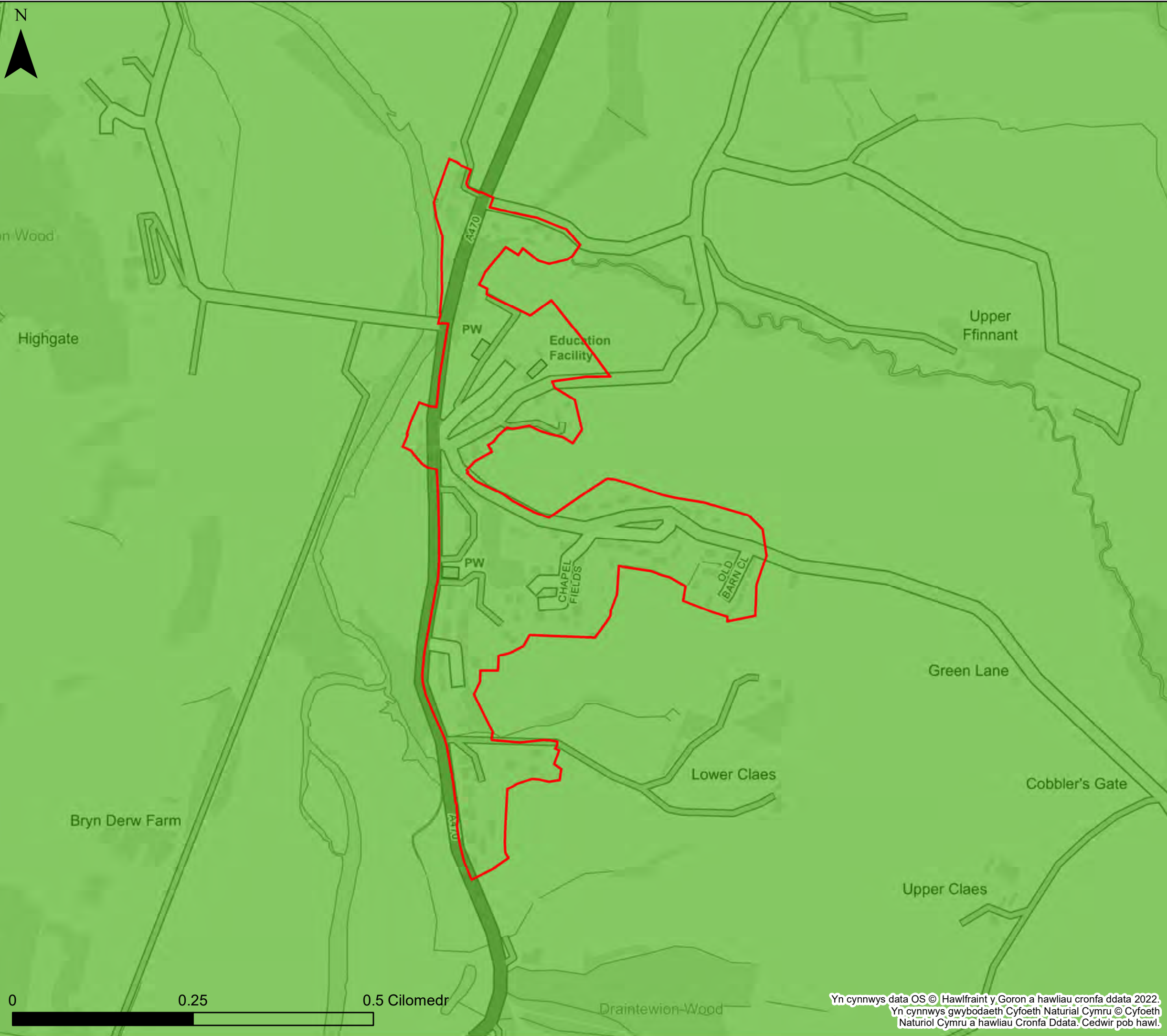
Cyngor Sir Powys
Asesiad Strategol Canlyniadau
Llifogydd Cam 1
Llifogydd hanesyddol

Ffin anheddiad- Llanbryn-mair

Mae'r ddogfen hon yn eiddo i Jeremy Benn Associates Ltd. Ni Chaiff ei hatgynhyrchu'n gyfan gwbl nac yn rhannol, na'i datgelu i drydydd parti, heb ganiatâd Jeremy Benn Associates Ltd.

Cynllunio	HB	28/10/2022
Gwirio	CB	07/11/2022
Cymeradwyo	GB	08/11/2022

Yn cynnwys data OS © Hawlfraint y Goron a hawliau cronfa ddata 2022.
 Yn cynnwys gwybodaeth Cyfoeth Naturiol Cymru © Cyfoeth Naturiol Cymru a hawliau Cronfa Ddata. Cedwir pob hawl.



KEY

- Cyngor Sir Powys
- Awdurdod Parc Cenedlaethol Bannau
- Brycheiniog- gweler mapio penodol
- Awdurdod Parc Cenedlaethol Eryri
- Ardaloedd a gofnofwyd eu body wedi dioddeff llifogydd gan CNC.

Nifer yr achosion o lifogydd o garthffosydd fesul ward

	Dim data		10-25
	1 - 5		25-30
	5-10		>30

Nodiadau
 Mae'r map yn dangos y data risg llifogydd a gwybodaeth sy'n seiliedig ar deitl ac allwedd y map. Os na ddangosir unrhyw ddata ar y map, neu os nad yw'r holl nodweddion yn bresennol, mae hyn yn dangos nad yw'r ffinhonnell neu'r nodweddion llifogydd priodol yn bresennol yn yr ardal hon.
 Mae data perygl llifogydd carthffosydd wedi'i gyflenwi gan Dŵr Cymru Welsh Water a Hafren Dyfrdwy.



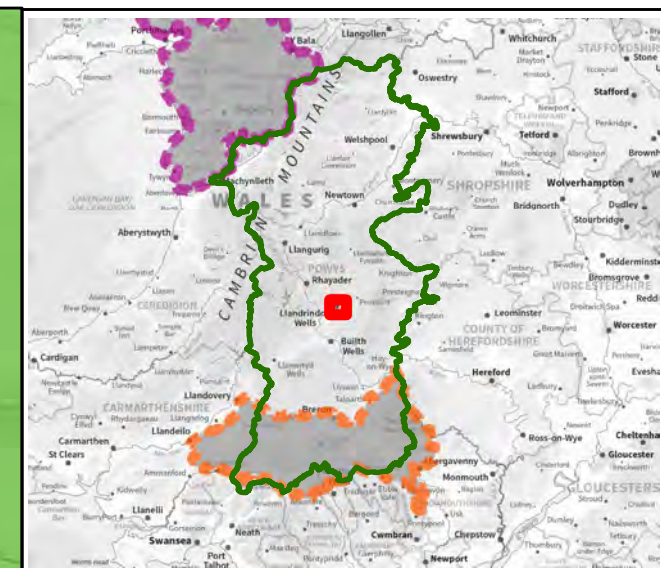
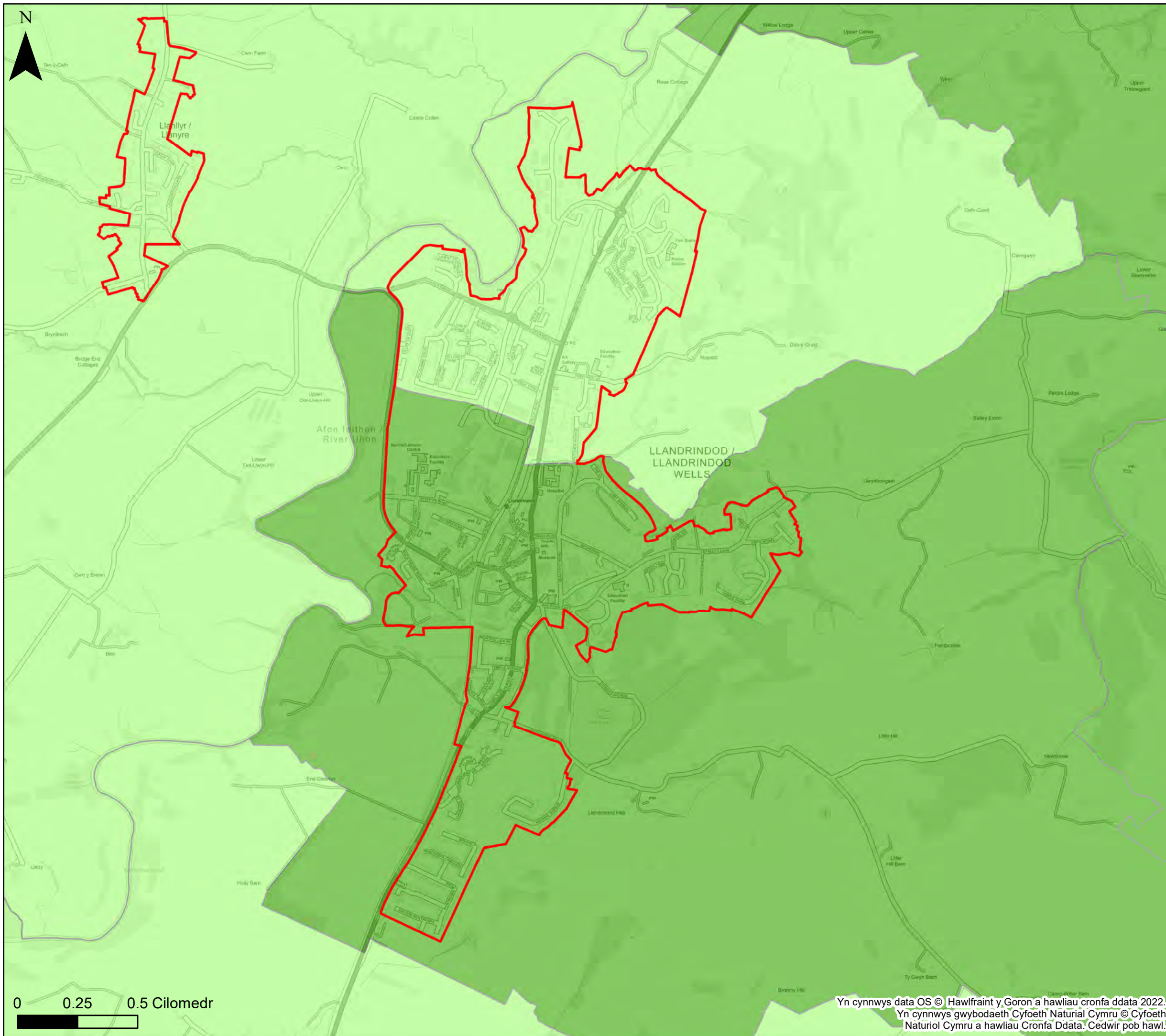
Cyngor Sir Powys
Asesiad Strategol Canlyniadau
Llifogydd Cam 1
Llifogydd hanesyddol

Ffin anheddiad- Llandinam

Mae'r ddogfen hon yn eiddo i Jeremy Benn Associates Ltd. Ni Chaiff ei hatgynhyrchu'n gyfan gwbl nac yn rhannol, na'i datgelu i drydydd parti, heb ganiatâd Jeremy Benn Associates Ltd.

Cynllunio	HB	28/10/2022
Gwirio	CB	07/11/2022
Cymeradwyo	GB	08/11/2022

Yn cynnwys data OS © Hawlfraint y Goron a hawliau cronfa ddata 2022.
 Yn cynnwys gwybodaeth Cyfoeth Naturiol Cymru © Cyfoeth Naturiol Cymru a hawliau Cronfa Ddata. Cedwir pob hawl.



KEY

- Cyngor Sir Powys
- Awdurdod Parc Cenedlaethol Bannau
- Brycheiniog- gweler mapio penodol
- Awdurdod Parc Cenedlaethol Eryri
- Ardaloedd a gofnofwyd eu body wedi dioddeff llifogydd gan CNC.

Nifer yr achosion o lifogydd o garthffosydd fesul ward

	Dim data		10-25
	1 - 5		25-30
	5-10		>30

Nodiadau

Mae'r map yn dangos y data risg llifogydd a gwybodaeth sy'n seiliedig ar deitl ac allwedd y map. Os na ddangosir unrhyw ddata ar y map, neu os nad yw'r holl nodweddion yn bresennol, mae hyn yn dangos nad yw'r ffinhonnell neu'r nodweddion llifogydd priodol yn bresennol yn yr ardal hon. Mae data perygl llifogydd carthffosydd wedi'i gyflenwi gan Dŵr Cymru Welsh Water a Hafren Dyfrdwy.



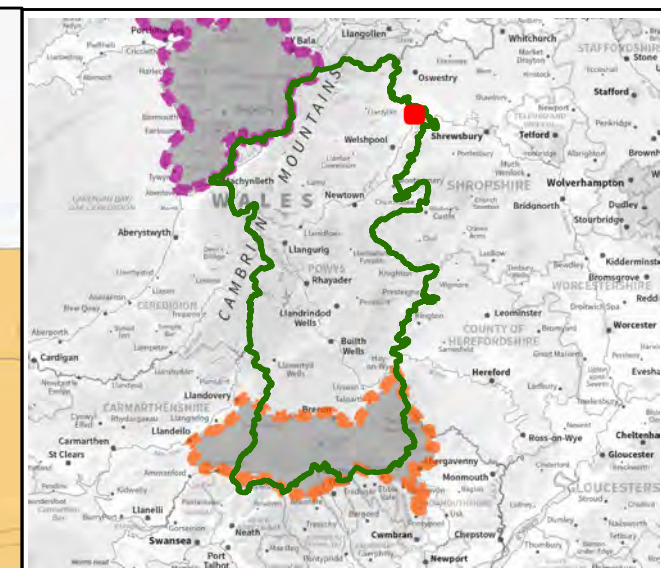
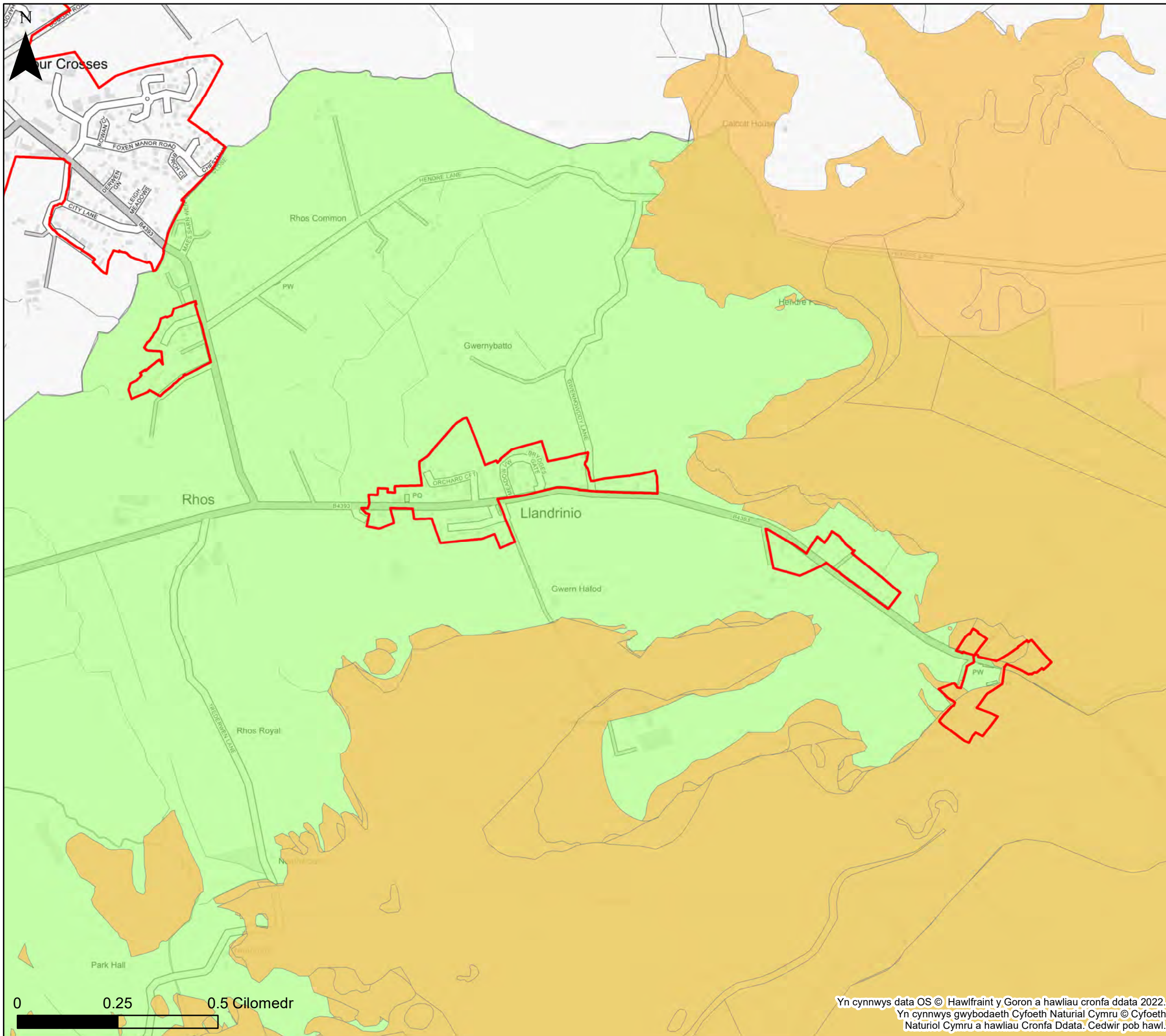
Cyngor Sir Powys
Asesiad Strategol Canlyniadau
Llifogydd Cam 1
Llifogydd hanesyddol

Ffin anheddiad- Llandrindod

Mae'r ddogfen hon yn eiddo i Jeremy Benn Associates Ltd. Ni Chaiff ei hatgynhyrchu'n gyfan gwbl nac yn rhannol, na'i datgelu i drydydd parti, heb ganiatâd Jeremy Benn Associates Ltd.

Cynllunio	HB	28/10/2022
Gwirio	CB	07/11/2022
Cymeradwyo	GB	08/11/2022

Yn cynnwys data OS © Hawlfraint y Goron a hawliau cronfa ddata 2022.
 Yn cynnwys gwybodaeth Cyfoeth Naturiol Cymru © Cyfoeth Naturiol Cymru a hawliau Cronfa Ddata. Cedwir pob hawl.



KEY

- Cyngor Sir Powys
 - Awdurdod Parc Cenedlaethol Bannau
 - Brycheiniog- gweler mapio penodol
 - Awdurdod Parc Cenedlaethol Eryri
 - Ardaloedd a gofnofwyd eu body wedi dioddeff llifogydd gan CNC.
- Nifer yr achosion o lifogydd o garthffosydd fesul ward
- | | | | |
|--|----------|--|-------|
| | Dim data | | 10-25 |
| | 1 - 5 | | 25-30 |
| | 5-10 | | >30 |

Nodiadau
 Mae'r map yn dangos y data risg llifogydd a gwybodaeth sy'n seiliedig ar deitl ac allwedd y map. Os na ddangosir unrhyw ddata ar y map, neu os nad yw'r holl nodweddion yn bresennol, mae hyn yn dangos nad yw'r ffinhonnell neu'r nodweddion llifogydd priodol yn bresennol yn yr ardal hon.
 Mae data perygl llifogydd carthffosydd wedi'i gyflenwi gan Dŵr Cymru Welsh Water a Hafren Dyfrdwy.



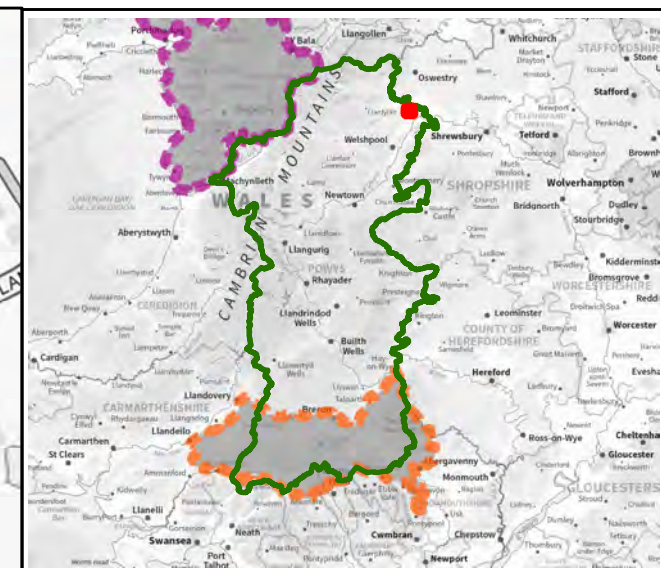
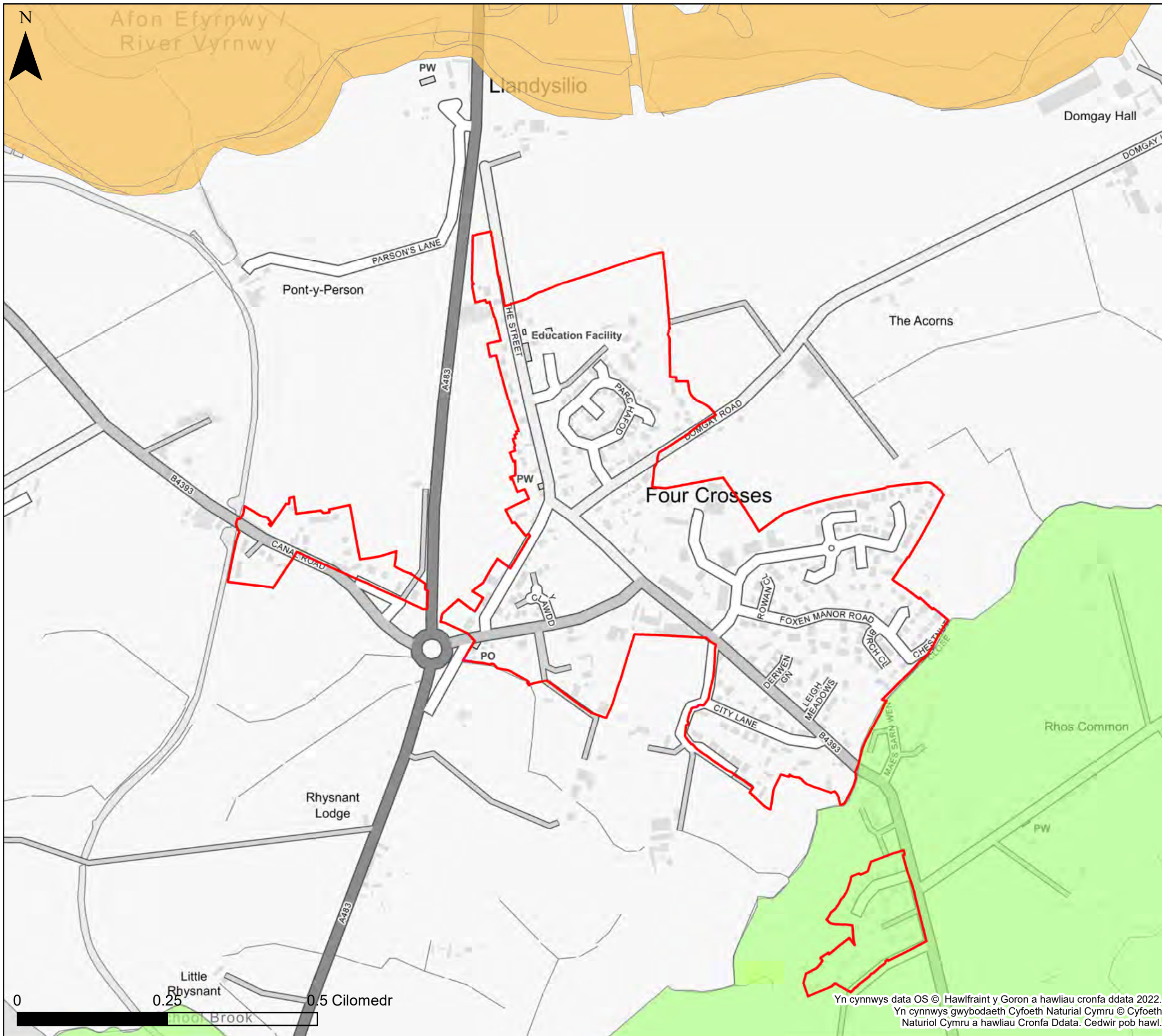
Cyngor Sir Powys
Asesiad Strategol Canlyniadau
Llifogydd Cam 1
Llifogydd hanesyddol

Ffin anheddiad- Llandrinio

Mae'r ddogfen hon yn eiddo i Jeremy Benn Associates Ltd. Ni Chaiff ei hatgynhyrchu'n gyfan gwbl nac yn rhannol, na'i datgelu i drydydd parti, heb ganiatâd Jeremy Benn Associates Ltd.

Cynllunio	HB	28/10/2022
Gwirio	CB	07/11/2022
Cymeradwyo	GB	08/11/2022

Yn cynnwys data OS © Hawlfraint y Goron a hawliau cronfa ddata 2022.
 Yn cynnwys gwybodaeth Cyfoeth Naturiol Cymru © Cyfoeth Naturiol Cymru a hawliau Cronfa Ddata. Cedwir pob hawl.



KEY

- Cyngor Sir Powys
 - Awdurdod Parc Cenedlaethol Bannau
 - Brycheiniog- gweler mapio penodol
 - Awdurdod Parc Cenedlaethol Eryri
 - Ardaloedd a gofnofwyd eu body wedi dioddeff llifogydd gan CNC.
- Nifer yr achosion o lifogydd o garthffosydd fesul ward
- | | | | |
|--|----------|--|-------|
| | Dim data | | 10-25 |
| | 1 - 5 | | 25-30 |
| | 5-10 | | >30 |

Nodiadau
 Mae'r map yn dangos y data risg llifogydd a gwybodaeth sy'n seiliedig ar deitl ac allwedd y map. Os na ddangosir unrhyw ddata ar y map, neu os nad yw'r holl nodweddion yn bresennol, mae hyn yn dangos nad yw'r ffinhonnell neu'r nodweddion llifogydd priodol yn bresennol yn yr ardal hon.
 Mae data perygl llifogydd carthffosydd wedi'i gyflenwi gan Dŵr Cymru Welsh Water a Hafren Dyfrdwy.



Cyngor Sir Powys
Asesiad Strategol Canlyniadau
Llifogydd Cam 1
Llifogydd hanesyddol

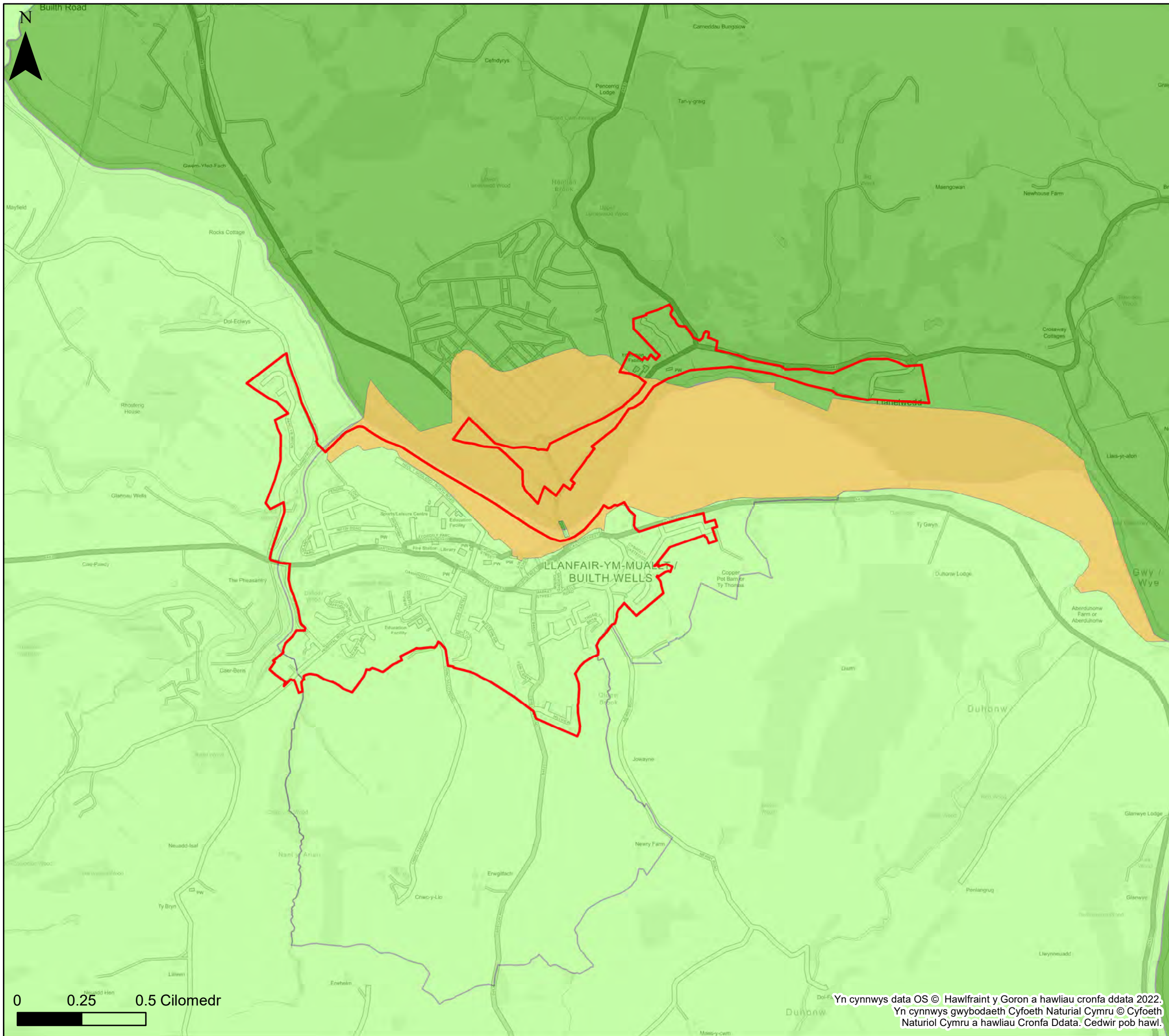
Ffin anheddiad- Llandysilio

Mae'r ddogfen hon yn eiddo i Jeremy Benn Associates Ltd. Ni Chaiff ei hatgynhyrchu'n gyfan gwbl nac yn rhannol, na'i datgelu i drydydd parti, heb ganiatâd Jeremy Benn Associates Ltd.

Cynllunio	HB	28/10/2022
Gwirio	CB	07/11/2022
Cymeradwyo	GB	08/11/2022

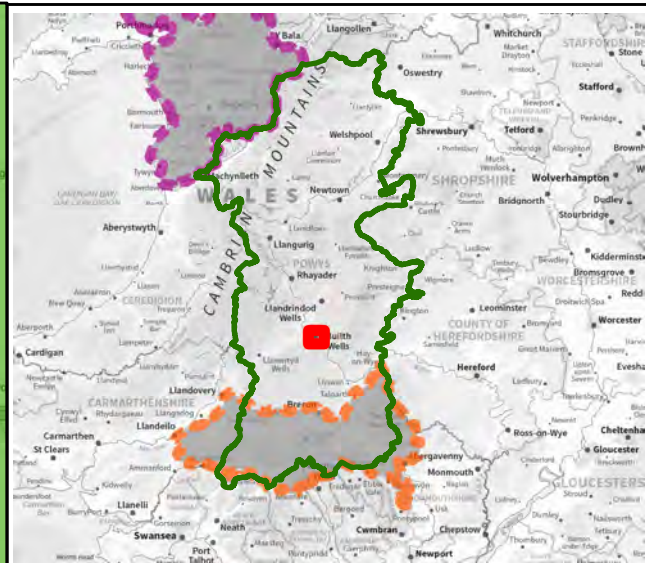


Yn cynnwys data OS © Hawlfraint y Goron a hawliau cronfa ddata 2022.
 Yn cynnwys gwybodaeth Cyfoeth Naturiol Cymru © Cyfoeth Naturiol Cymru a hawliau Cronfa Ddata. Cedwir pob hawl.



0 0.25 0.5 Cilomedr

Yn cynnwys data OS © Hawlfraint y Goron a hawliau cronfa ddata 2022.
Yn cynnwys gwybodaeth Cyfoeth Naturiol Cymru © Cyfoeth Naturiol Cymru a hawliau Cronfa Ddata. Cedwir pob hawl.



KEY

- Cyngor Sir Powys
 - Awdurdod Parc Cenedlaethol Bannau
 - Brycheiniog- gweler mapio penodol
 - Awdurdod Parc Cenedlaethol Eryri
 - Ardaloedd a gofnofwyd eu body wedi dioddeff llifogydd gan CNC.
- Nifer yr achosion o lifogydd o garthffosydd fesul ward
- | | | | |
|--|----------|--|-------|
| | Dim data | | 10-25 |
| | 1 - 5 | | 25-30 |
| | 5-10 | | >30 |

Nodiadau
Mae'r map yn dangos y data risg llifogydd a gwybodaeth sy'n seiliedig ar deit ac allwedd y map. Os na ddangosir unrhyw ddata ar y map, neu os nad yw'r holl nodweddion yn bresennol, mae hyn yn dangos nad yw'r ffinhonnell neu'r nodweddion llifogydd priodol yn bresennol yn yr ardal hon. Mae data perygl llifogydd carthffosydd wedi'i gyflenwi gan Dŵr Cymru Welsh Water a Hafren Dyfrdwy.

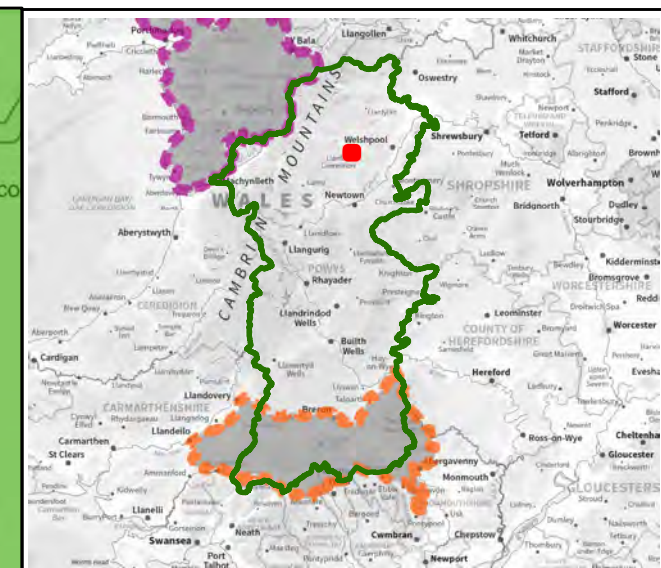
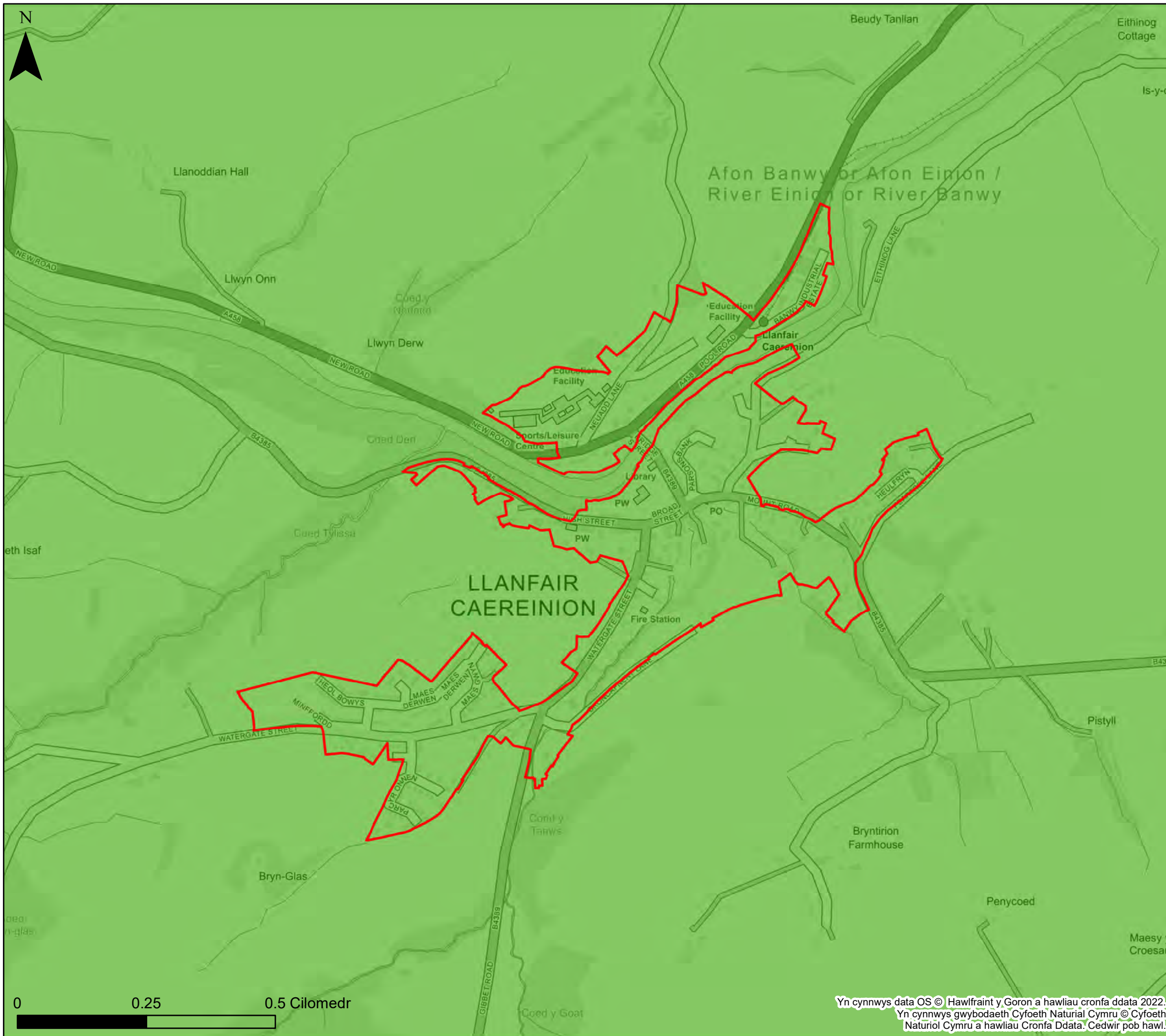


Cyngor Sir Powys
Asesiad Strategol Canlyniadau
Llifogydd Cam 1
Llifogydd hanesyddol

Ffin anheddiad- Llanfair-ym-Muallt a Llanellwedd

Mae'r ddogfen hon yn eiddo i Jeremy Benn Associates Ltd. Ni Chaiff ei hatgynhyrchu'n gyfan gwbl nac yn rhannol, na'i datgelu i drydydd parti, heb ganiatâd Jeremy Benn Associates Ltd.

Cynllunio	HB	28/10/2022
Gwirio	CB	07/11/2022
Cymeradwyo	GB	08/11/2022



KEY

- Cyngor Sir Powys
 - Awdurdod Parc Cenedlaethol Bannau
 - Brycheiniog- gweler mapio penodol
 - Awdurdod Parc Cenedlaethol Eryri
 - Ardaloedd a gofnofwyd eu body wedi dioddeff llifogydd gan CNC.
- Nifer yr achosion o lifogydd o garthffosydd fesul ward
- | | | | |
|--|----------|--|-------|
| | Dim data | | 10-25 |
| | 1 - 5 | | 25-30 |
| | 5-10 | | >30 |

Nodiadau
 Mae'r map yn dangos y data risg llifogydd a gwybodaeth sy'n seiliedig ar deitl ac allwedd y map. Os na ddangosir unrhyw ddata ar y map, neu os nad yw'r holl nodweddion yn bresennol, mae hyn yn dangos nad yw'r ffinhonnell neu'r nodweddion llifogydd priodol yn bresennol yn yr ardal hon.
 Mae data perygl llifogydd carthffosydd wedi'i gyflenwi gan Dŵr Cymru Welsh Water a Hafren Dyfrdwy.



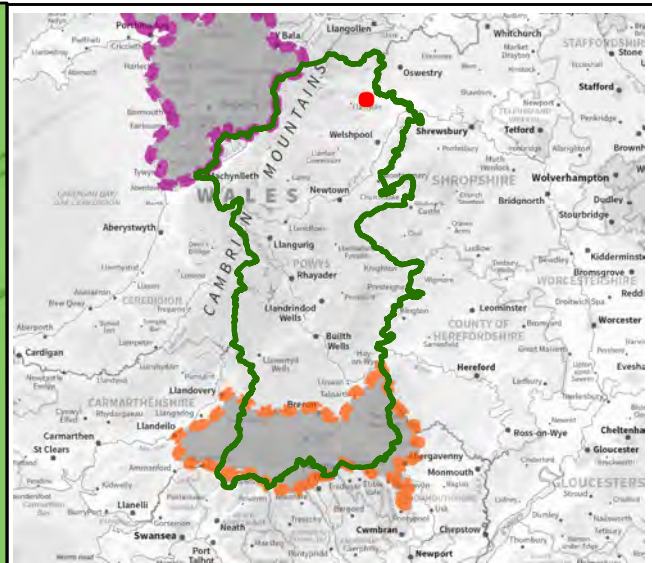
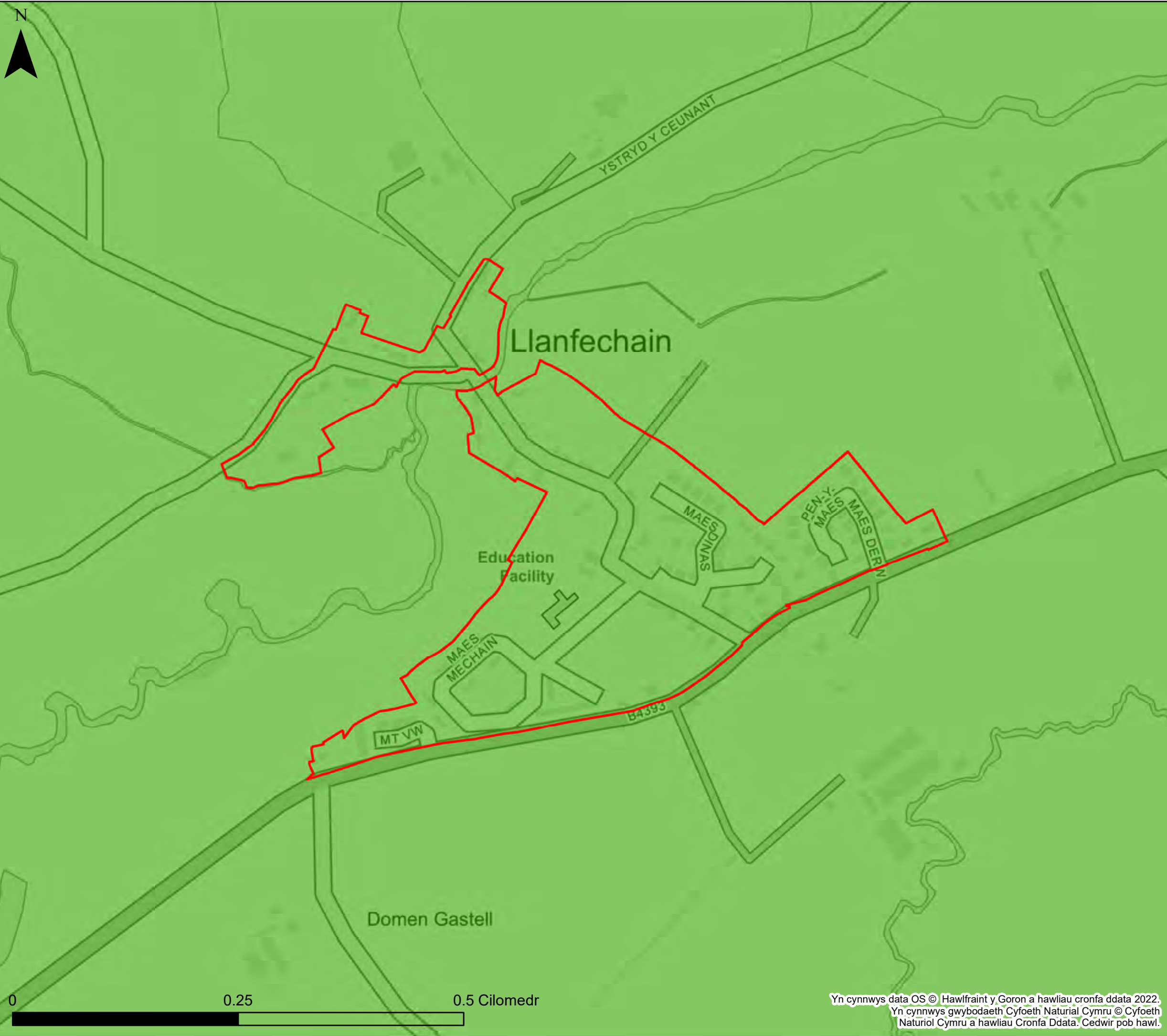
Cyngor Sir Powys
Asesiad Strategol Canlyniadau
Llifogydd Cam 1
Llifogydd hanesyddol

Ffin anheddiad- Llanfair Caereinion

Mae'r ddogfen hon yn eiddo i Jeremy Benn Associates Ltd. Ni Chaiff ei hatgynhyrchu'n gyfan gwbl nac yn rhannol, na'i datgelu i drydydd parti, heb ganiatâd Jeremy Benn Associates Ltd.

Cynllunio	HB	28/10/2022
Gwirio	CB	07/11/2022
Cymeradwyo	GB	08/11/2022

Yn cynnwys data OS © Hawlfraint y Goron a hawliau cronfa ddata 2022.
 Yn cynnwys gwybodaeth Cyfoeth Naturiol Cymru © Cyfoeth Naturiol Cymru a hawliau Cronfa Ddata. Cedwir pob hawl.



KEY

- Cyngor Sir Powys
 - Awdurdod Parc Cenedlaethol Bannau
 - Brycheiniog- gweler mapio penodol
 - Awdurdod Parc Cenedlaethol Eryri
 - Ardaloedd a gofnofwyd eu body wedi dioddeff llifogydd gan CNC.
- Nifer yr achosion o lifogydd o garthffosydd fesul ward
- | | | | |
|--|----------|--|-------|
| | Dim data | | 10-25 |
| | 1 - 5 | | 25-30 |
| | 5-10 | | >30 |

Nodiadau
 Mae'r map yn dangos y data risg llifogydd a gwybodaeth sy'n seiliedig ar deitl ac allwedd y map. Os na ddangosir unrhyw ddata ar y map, neu os nad yw'r holl nodweddion yn bresennol, mae hyn yn dangos nad yw'r ffynhonnell neu'r nodweddion llifogydd priodol yn bresennol yn yr ardal hon.
 Mae data perygl llifogydd carthffosydd wedi'i gyflenwi gan Dŵr Cymru Welsh Water a Hafren Dyfrdwy.



Cyngor Sir Powys
Asesiad Strategol Canlyniadau
Llifogydd Cam 1
Llifogydd hanesyddol

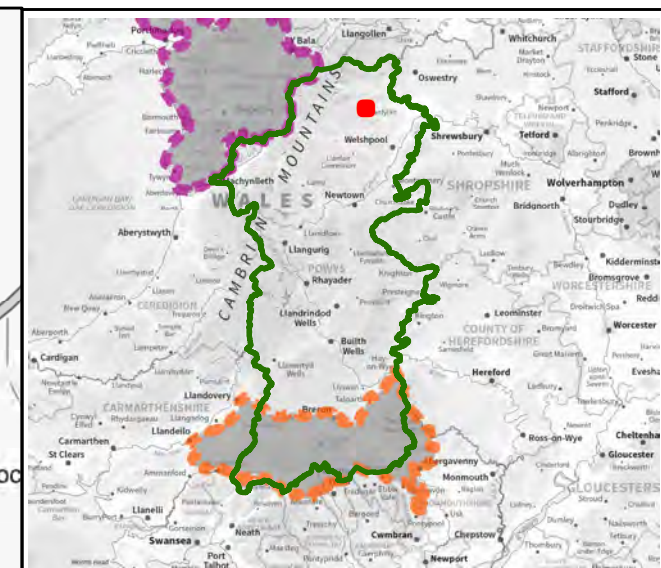
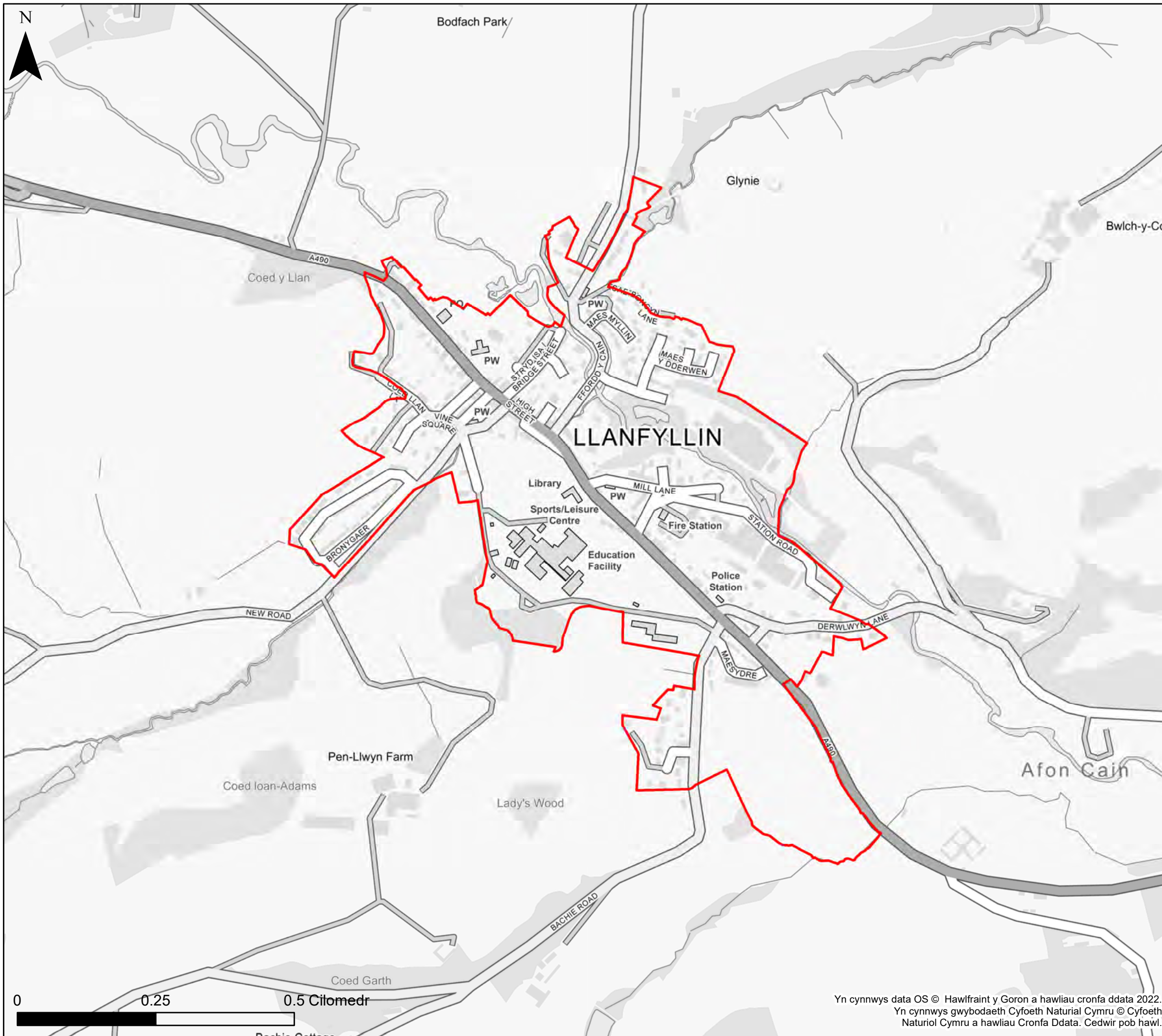
Ffin anheddiad- Llanfechain

Mae'r ddogfen hon yn eiddo i Jeremy Benn Associates Ltd. Ni Chaiff ei hatgynhyrchu'n gyfan gwbl nac yn rhannol, na'i datgelu i drydydd parti, heb ganiatâd Jeremy Benn Associates Ltd.

Cynllunio	HB	28/10/2022
Gwirio	CB	07/11/2022
Cymeradwyo	GB	08/11/2022



Yn cynnwys data OS © Hawlfraint y Goron a hawliau cronfa ddata 2022.
 Yn cynnwys gwybodaeth Cyfoeth Naturiol Cymru © Cyfoeth Naturiol Cymru a hawliau Cronfa Ddata. Cedwir pob hawl.



KEY

- Cyngor Sir Powys
 - Awdurdod Parc Cenedlaethol Bannau
 - Brycheiniog- gweler mapio penodol
 - Awdurdod Parc Cenedlaethol Eryri
 - Ardaloedd a gofnofwyd eu body wedi dioddeff llifogydd gan CNC.
- Nifer yr achosion o lifogydd o garthffosydd fesul ward
- | | | | |
|--|----------|--|-------|
| | Dim data | | 10-25 |
| | 1 - 5 | | 25-30 |
| | 5-10 | | >30 |

Nodiadau
 Mae'r map yn dangos y data risg llifogydd a gwybodaeth sy'n seiliedig ar deitl ac allwedd y map. Os na ddangosir unrhyw ddata ar y map, neu os nad yw'r holl nodweddion yn bresennol, mae hyn yn dangos nad yw'r ffinhonnell neu'r nodweddion llifogydd priodol yn bresennol yn yr ardal hon.
 Mae data perygl llifogydd carthffosydd wedi'i gyflenwi gan Dŵr Cymru Welsh Water a Hafren Dyfrdwy.



Cyngor Sir Powys
Asesiad Strategol Canlyniadau
Llifogydd Cam 1
Llifogydd hanesyddol

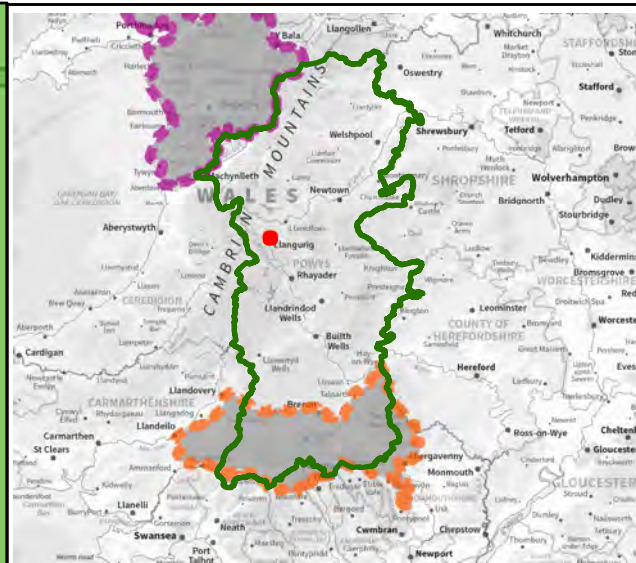
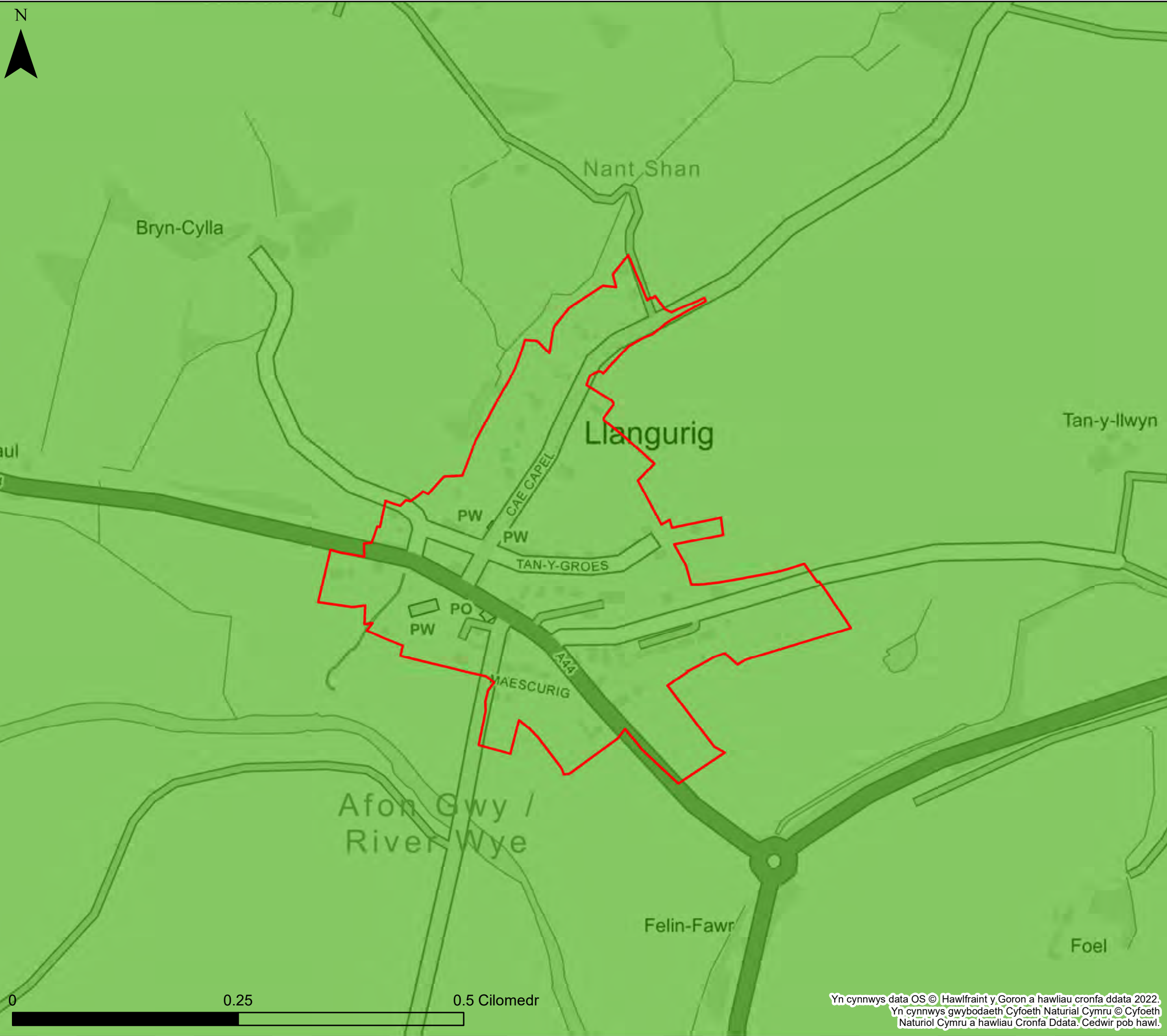
Ffin anheddiad- Llanfyllin

Mae'r ddogfen hon yn eiddo i Jeremy Benn Associates Ltd. Ni Chaiff ei hatgynhyrchu'n gyfan gwbl nac yn rhannol, na'i datgelu i drydydd parti, heb ganiatâd Jeremy Benn Associates Ltd.

Cynllunio	HB	28/10/2022
Gwirio	CB	07/11/2022
Cymeradwyo	GB	08/11/2022

0 0.25 0.5 Cilomedr

Yn cynnwys data OS © Hawlfraint y Goron a hawliau cronfa ddata 2022.
 Yn cynnwys gwybodaeth Cyfoeth Naturiol Cymru © Cyfoeth Naturiol Cymru a hawliau Cronfa Ddata. Cedwir pob hawl.



KEY

- Cyngor Sir Powys
- Awdurdod Parc Cenedlaethol Bannau
- Brycheiniog- gweler mapio penodol
- Awdurdod Parc Cenedlaethol Eryri
- Ardaloedd a gofnofwyd eu body wedi dioddeff llifogydd gan CNC.

Nifer yr achosion o lifogydd o garthffosydd fesul ward

	Dim data		10-25
	1 - 5		25-30
	5-10		>30

Nodiadau

Mae'r map yn dangos y data risg llifogydd a gwybodaeth sy'n seiliedig ar deitl ac allwedd y map. Os na ddangosir unrhyw ddata ar y map, neu os nad yw'r holl nodweddion yn bresennol, mae hyn yn dangos nad yw'r ffynhonnell neu'r nodweddion llifogydd priodol yn bresennol yn yr ardal hon. Mae data perygl llifogydd carthffosydd wedi'i gyflenwi gan Dŵr Cymru Welsh Water a Hafren Dyfrdwy.



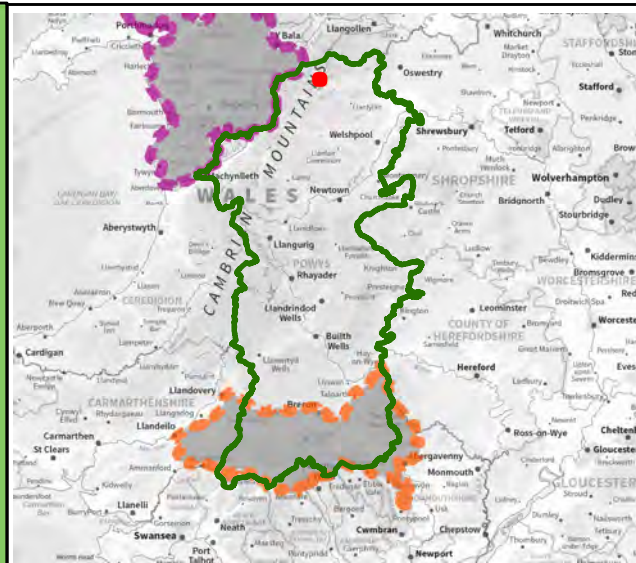
Cyngor Sir Powys
Asesiad Strategol Canlyniadau
Llifogydd Cam 1
Llifogydd hanesyddol

Ffin anheddiad- Llangurig

Mae'r ddogfen hon yn eiddo i Jeremy Benn Associates Ltd. Ni Chaiff ei hatgynhyrchu'n gyfan gwbl nac yn rhannol, na'i datgelu i drydydd parti, heb ganiatâd Jeremy Benn Associates Ltd.

Cynllunio	HB	28/10/2022
Gwirio	CB	07/11/2022
Cymeradwyo	GB	08/11/2022

Yn cynnwys data OS © Hawlfraint y Goron a hawliau cronfa ddata 2022.
 Yn cynnwys gwybodaeth Cyfoeth Naturiol Cymru © Cyfoeth Naturiol Cymru a hawliau Cronfa Ddata. Cedwir pob hawl.



KEY

- Cyngor Sir Powys
 - Awdurdod Parc Cenedlaethol Bannau
 - Brycheiniog- gweler mapio penodol
 - Awdurdod Parc Cenedlaethol Eryri
 - Ardaloedd a gofnofwyd eu body wedi dioddeff llifogydd gan CNC.
- Nifer yr achosion o lifogydd o garthffosydd fesul ward
- | | | | |
|--|----------|--|-------|
| | Dim data | | 10-25 |
| | 1 - 5 | | 25-30 |
| | 5-10 | | >30 |

Nodiadau
 Mae'r map yn dangos y data risg llifogydd a gwybodaeth sy'n seiliedig ar deitl ac allwedd y map. Os na ddangosir unrhyw ddata ar y map, neu os nad yw'r holl nodweddion yn bresennol, mae hyn yn dangos nad yw'r ffinhonnell neu'r nodweddion llifogydd priodol yn bresennol yn yr ardal hon.
 Mae data perygl llifogydd carthffosydd wedi'i gyflenwi gan Dŵr Cymru Welsh Water a Hafren Dyfrdwy.



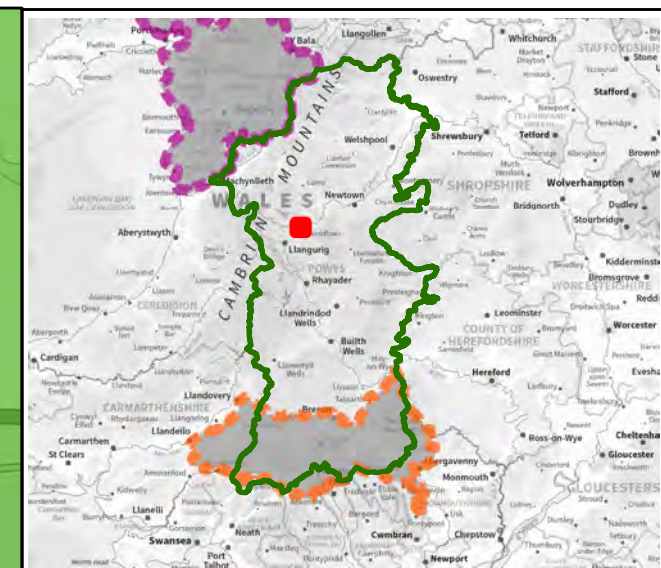
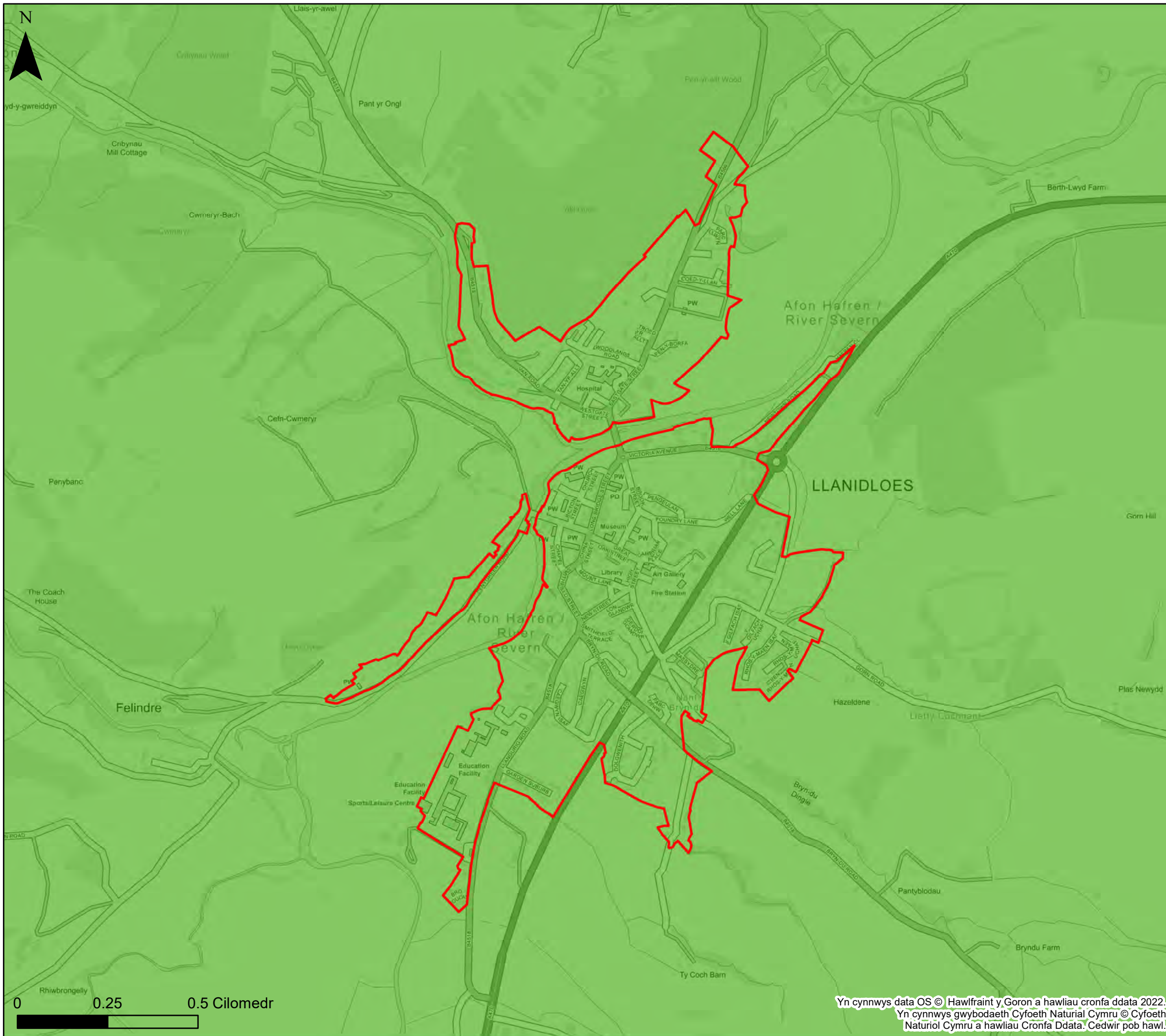
Cyngor Sir Powys
Asesiad Strategol Canlyniadau
Llifogydd Cam 1
Llifogydd hanesyddol

Ffin anheddiad- Llangynog

Mae'r ddogfen hon yn eiddo i Jeremy Benn Associates Ltd. Ni Chaiff ei hatgynhyrchu'n gyfan gwbl nac yn rhannol, na'i datgelu i drydydd parti, heb ganiatâd Jeremy Benn Associates Ltd.

Cynllunio	HB	28/10/2022
Gwirio	CB	07/11/2022
Cymeradwyo	GB	08/11/2022

Yn cynnwys data OS © Hawlfraint y Goron a hawliau cronfa ddata 2022.
 Yn cynnwys gwybodaeth Cyfoeth Naturiol Cymru © Cyfoeth Naturiol Cymru a hawliau Cronfa Ddata. Cedwir pob hawl.



KEY

- Cyngor Sir Powys
 - Awdurdod Parc Cenedlaethol Bannau
 - Brycheiniog- gweler mapio penodol
 - Awdurdod Parc Cenedlaethol Eryri
 - Ardaloedd a gofnofwyd eu body wedi dioddeff llifogydd gan CNC.
- Nifer yr achosion o lifogydd o garthffosydd fesul ward
- | | | | |
|--|----------|--|-------|
| | Dim data | | 10-25 |
| | 1 - 5 | | 25-30 |
| | 5-10 | | >30 |

Nodiadau
 Mae'r map yn dangos y data risg llifogydd a gwybodaeth sy'n seiliedig ar deitl ac allwedd y map. Os na ddangosir unrhyw ddata ar y map, neu os nad yw'r holl nodweddion yn bresennol, mae hyn yn dangos nad yw'r ffinhonnell neu'r nodweddion llifogydd priodol yn bresennol yn yr ardal hon. Mae data perygl llifogydd carthffosydd wedi'i gyflenwi gan Dŵr Cymru Welsh Water a Hafren Dyfrdwy.




Cyngor Sir Powys
Asesiad Strategol Canlyniadau
Llifogydd Cam 1
Llifogydd hanesyddol

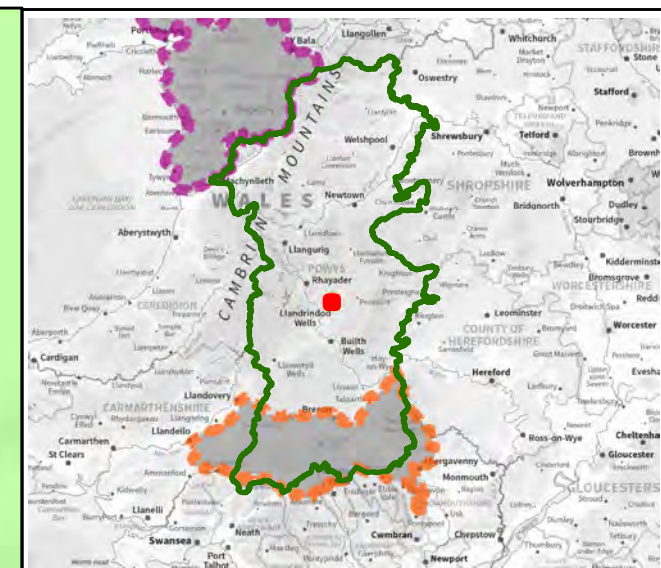
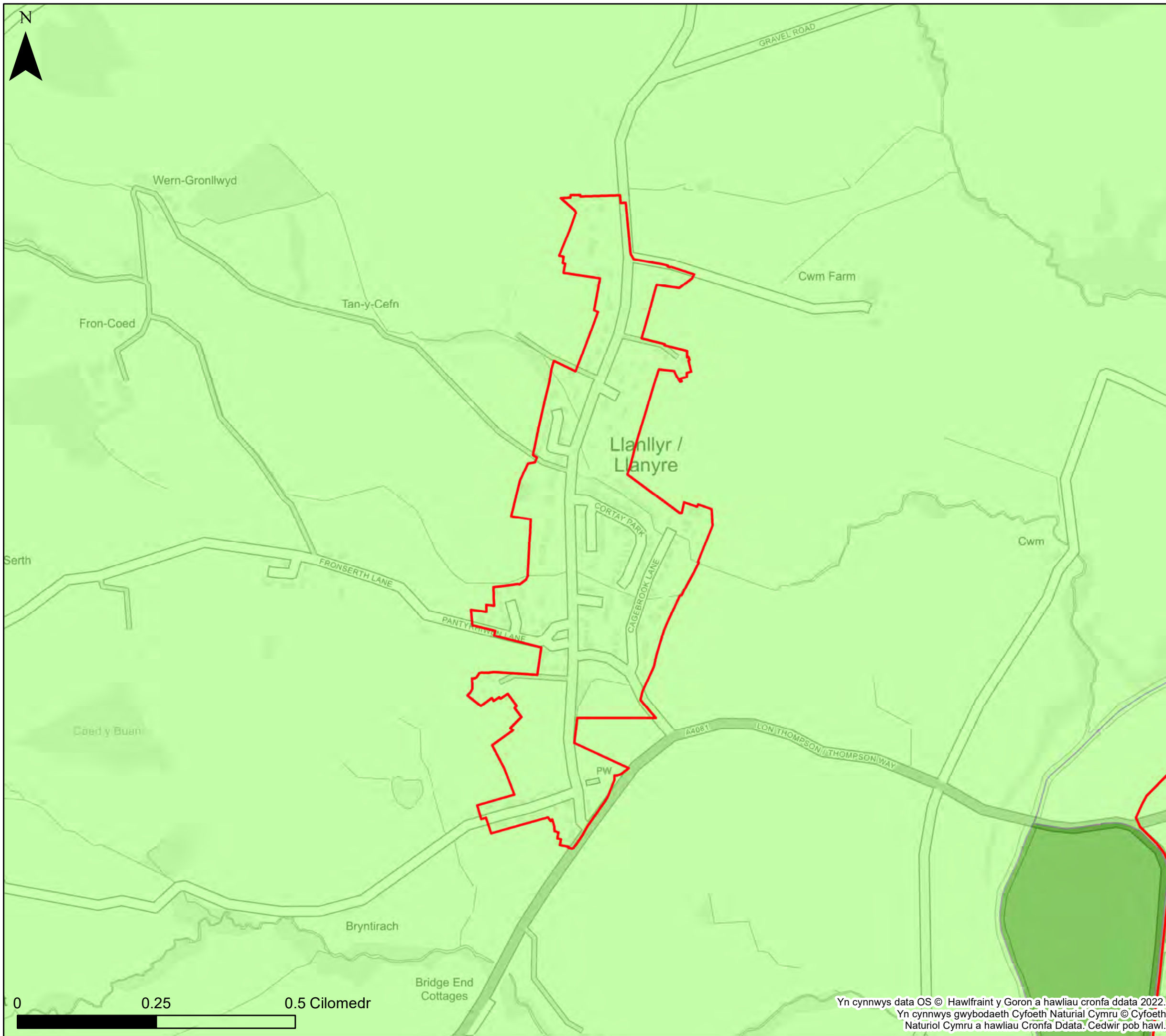
Ffin anheddiad- Llanidloes

Mae'r ddogfen hon yn eiddo i Jeremy Benn Associates Ltd. Ni Chaiff ei hatgynhyrchu'n gyfan gwbl nac yn rhannol, na'i datgelu i drydydd parti, heb ganiatâd Jeremy Benn Associates Ltd.

Cynllunio	HB	28/10/2022
Gwirio	CB	07/11/2022
Cymeradwyo	GB	08/11/2022

Yn cynnwys data OS © Hawlfraint y Goron a hawliau cronfa ddata 2022.
 Yn cynnwys gwybodaeth Cyfoeth Naturiol Cymru © Cyfoeth Naturiol Cymru a hawliau Cronfa Ddata. Cedwir pob hawl.





KEY

- Cyngor Sir Powys
 - Awdurdod Parc Cenedlaethol Bannau
 - Brycheiniog- gweler mapio penodol
 - Awdurdod Parc Cenedlaethol Eryri
 - Ardaloedd a gofnofwyd eu body wedi dioddeff llifogydd gan CNC.
- Nifer yr achosion o lifogydd o garthffosydd fesul ward
- | | | | |
|--|----------|--|-------|
| | Dim data | | 10-25 |
| | 1 - 5 | | 25-30 |
| | 5-10 | | >30 |

Nodiadau
 Mae'r map yn dangos y data risg llifogydd a gwybodaeth sy'n seiliedig ar deitl ac allwedd y map. Os na ddangosir unrhyw ddata ar y map, neu os nad yw'r holl nodweddion yn bresennol, mae hyn yn dangos nad yw'r ffynhonnell neu'r nodweddion llifogydd priodol yn bresennol yn yr ardal hon.
 Mae data perygl llifogydd carthffosydd wedi'i gyflenwi gan Dŵr Cymru Welsh Water a Hafren Dyfrdwy.



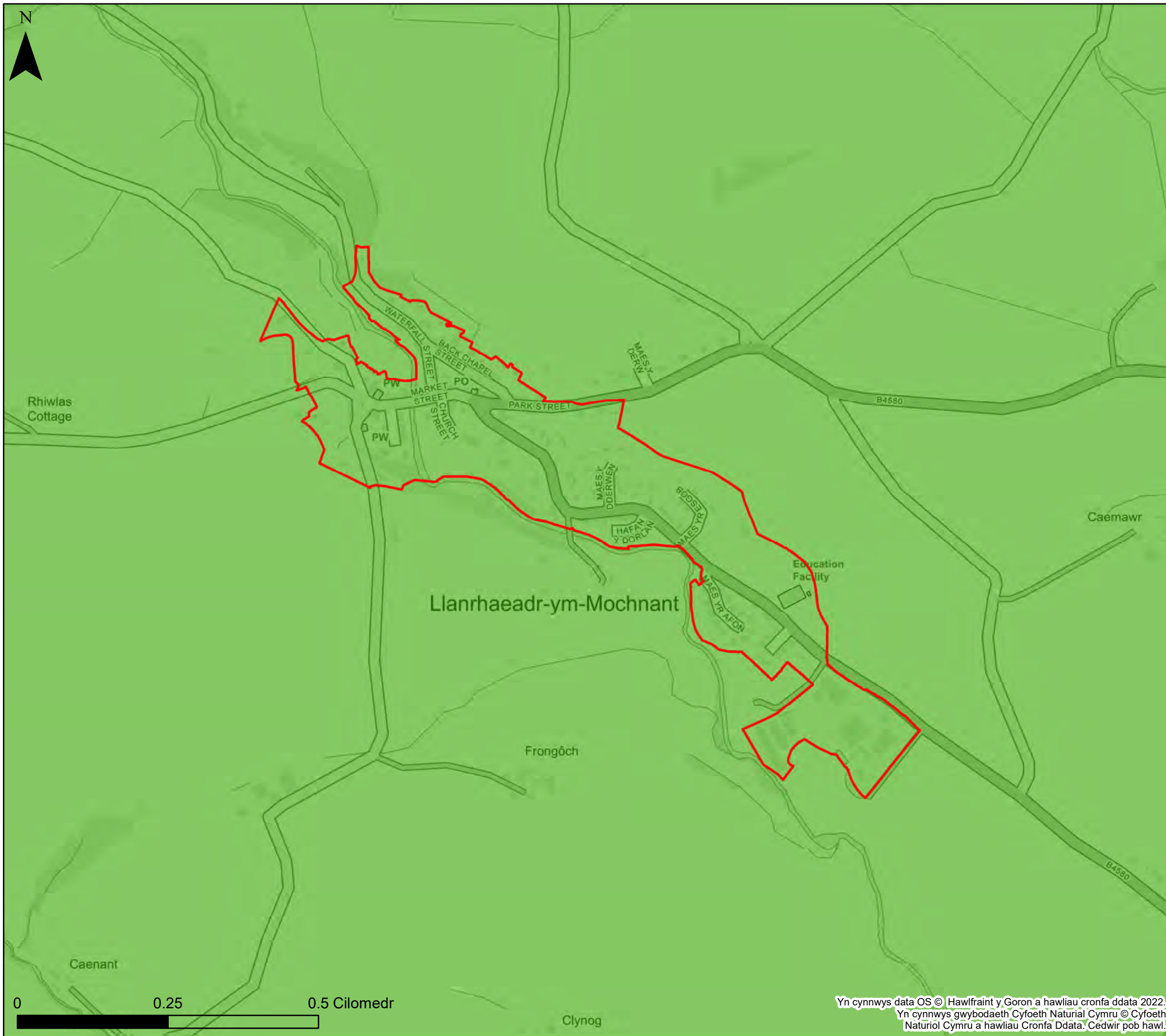
Cyngor Sir Powys
Asesiad Strategol Canlyniadau
Llifogydd Cam 1
Llifogydd hanesyddol

Ffin anheddiad- Llanllyr-yn-Rhos

Mae'r ddogfen hon yn eiddo i Jeremy Benn Associates Ltd. Ni Chaiff ei hatgynhyrchu'n gyfan gwbl nac yn rhannol, na'i datgelu i drydydd parti, heb ganiatâd Jeremy Benn Associates Ltd.

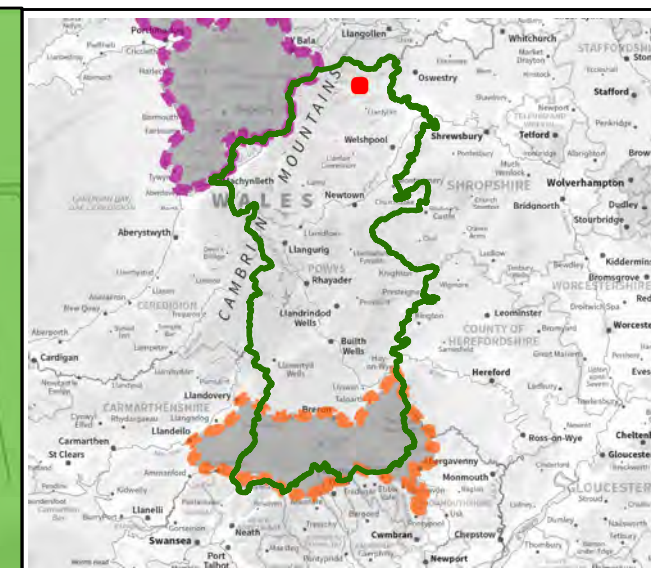
Cynllunio	HB	28/10/2022
Gwirio	CB	07/11/2022
Cymeradwyo	GB	08/11/2022

Yn cynnwys data OS © Hawlfraint y Goron a hawliau cronfa ddata 2022.
 Yn cynnwys gwybodaeth Cyfoeth Naturiol Cymru © Cyfoeth Naturiol Cymru a hawliau Cronfa Ddata. Cedwir pob hawl.



0 0.25 0.5 Cilomedr

Yn cynnwys data OS © Hawlfraint y Goron a hawliau cronfa ddata 2022.
Yn cynnwys gwybodaeth Cyfoeth Naturiol Cymru © Cyfoeth Naturiol Cymru a hawliau Cronfa Ddata. Cedwir pob hawl.



KEY

- Cyngor Sir Powys
 - Awdurdod Parc Cenedlaethol Bannau
 - Brycheiniog- gweler mapio penodol
 - Awdurdod Parc Cenedlaethol Eryri
 - Ardaloedd a gofnofwyd eu body wedi dioddeff llifogydd gan CNC.
- Nifer yr achosion o lifogydd o garthffosydd fesul ward
- | | | | |
|--|----------|--|-------|
| | Dim data | | 10-25 |
| | 1 - 5 | | 25-30 |
| | 5-10 | | >30 |

Nodiadau
Mae'r map yn dangos y data risg llifogydd a gwybodaeth sy'n seiliedig ar deitl ac allwedd y map. Os na ddangosir unrhyw ddata ar y map, neu os nad yw'r holl nodweddion yn bresennol, mae hyn yn dangos nad yw'r ffinhonnell neu'r nodweddion llifogydd priodol yn bresennol yn yr ardal hon.
Mae data perygl llifogydd carthffosydd wedi'i gyflenwi gan Dŵr Cymru Welsh Water a Hafren Dyfrdwy.

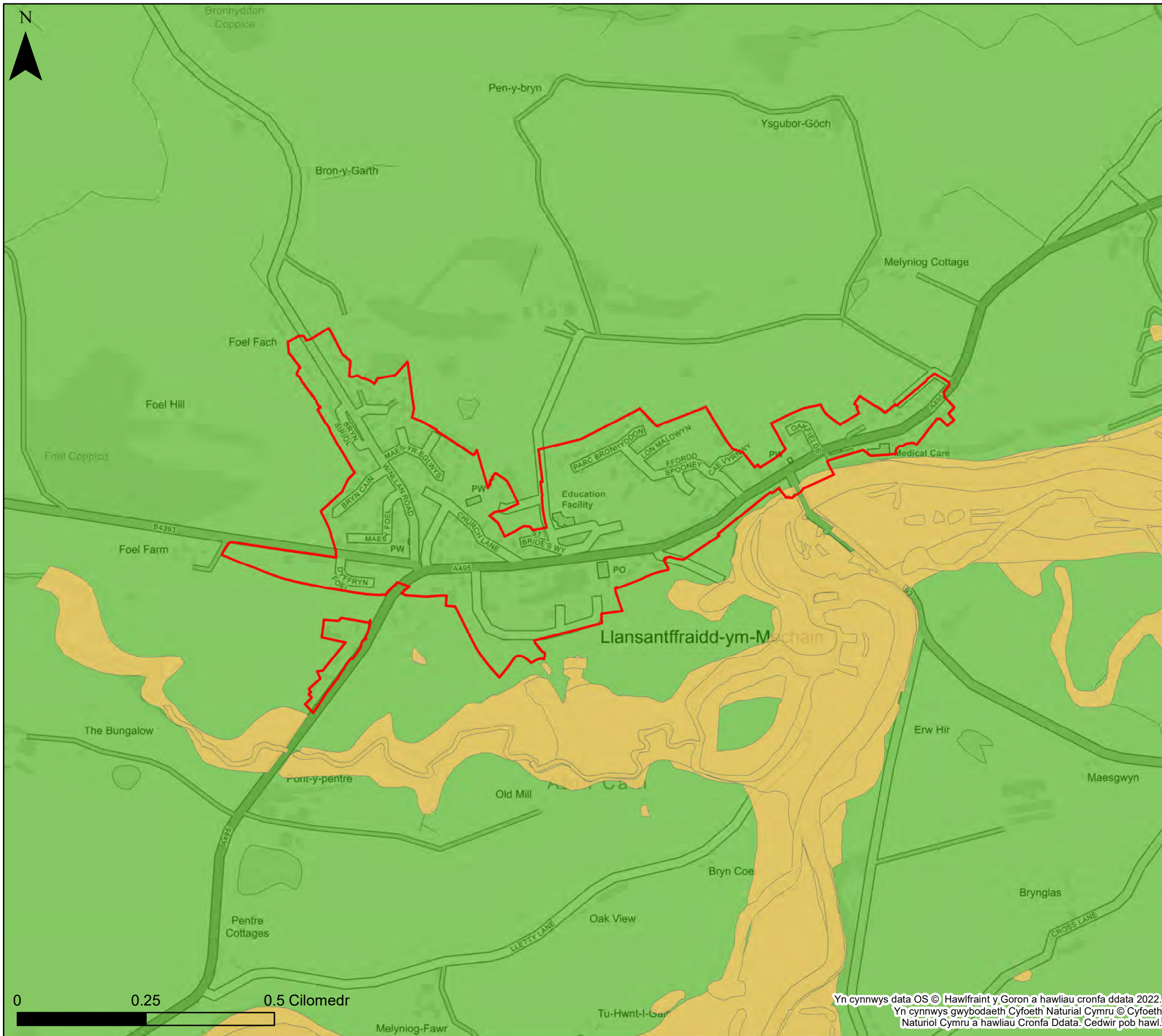


Cyngor Sir Powys
Asesiad Strategol Canlyniadau
Llifogydd Cam 1
Llifogydd hanesyddol

Ffin anheddiad- Llanrhaeadr-ym-Mochnant

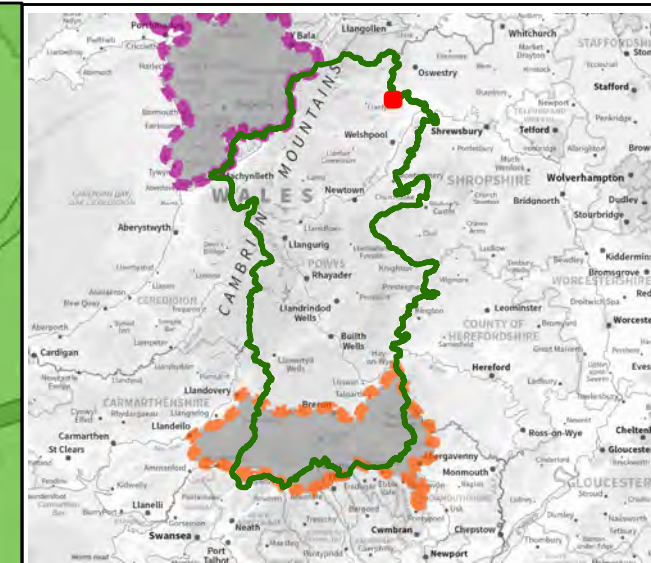
Mae'r ddogfen hon yn eiddo i Jeremy Benn Associates Ltd. Ni Chaiff ei hatgynhyrchu'n gyfan gwbl nac yn rhannol, na'i datgelu i drydydd parti, heb ganiatâd Jeremy Benn Associates Ltd.

Cynllunio	HB	28/10/2022
Gwirio	CB	07/11/2022
Cymeradwyo	GB	08/11/2022



0 0.25 0.5 Cilomedr

Yn cynnwys data OS © Hawlfraint y Goron a hawliau cronfa ddata 2022.
Yn cynnwys gwybodaeth Cyfoeth Naturiol Cymru © Cyfoeth Naturiol Cymru a hawliau Cronfa Ddata. Cedwir pob hawl.



KEY

- Cyngor Sir Powys
 - Awdurdod Parc Cenedlaethol Bannau
 - Brycheiniog- gweler mapio penodol
 - Awdurdod Parc Cenedlaethol Eryri
 - Ardaloedd a gofnofwyd eu body wedi dioddeff llifogydd gan CNC.
- Nifer yr achosion o lifogydd o garthffosydd fesul ward
- | | | | |
|--|----------|--|-------|
| | Dim data | | 10-25 |
| | 1 - 5 | | 25-30 |
| | 5-10 | | >30 |

Nodiadau
Mae'r map yn dangos y data risg llifogydd a gwybodaeth sy'n seiliedig ar deitl ac allwedd y map. Os na ddangosir unrhyw ddata ar y map, neu os nad yw'r holl nodweddion yn bresennol, mae hyn yn dangos nad yw'r ffynhonnell neu'r nodweddion llifogydd priodol yn bresennol yn yr ardal hon.
Mae data perygl llifogydd carthffosydd wedi'i gyflenwi gan Dŵr Cymru Welsh Water a Hafren Dyfrdwy.

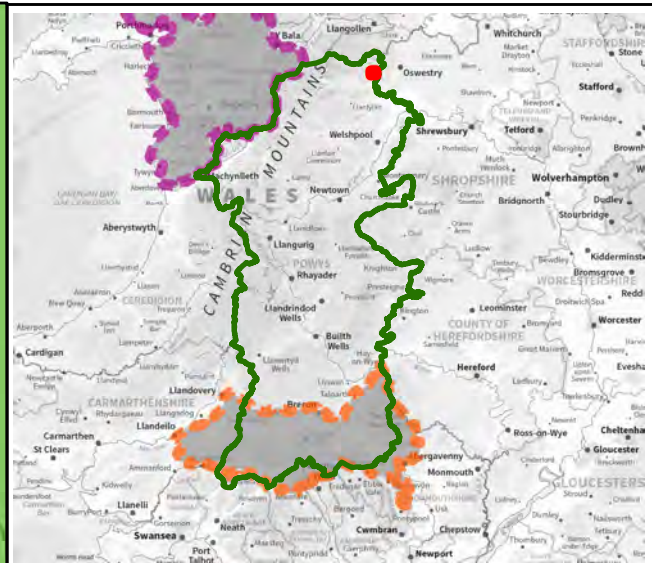


Cyngor Sir Powys
Asesiad Strategol Canlyniadau
Llifogydd Cam 1
Llifogydd hanesyddol

Ffin anheddiad- Llantffraid-ym-Mechain

Mae'r ddogfen hon yn eiddo i Jeremy Benn Associates Ltd. Ni Chaiff ei hatgynhyrchu'n gyfan gwbl nac yn rhannol, na'i datgelu i drydydd parti, heb ganiatâd Jeremy Benn Associates Ltd.

Cynllunio	HB	28/10/2022
Gwirio	CB	07/11/2022
Cymeradwyo	GB	08/11/2022



KEY

- Cyngor Sir Powys
 - Awdurdod Parc Cenedlaethol Bannau Brycheiniog- gweler mapio penodol
 - Awdurdod Parc Cenedlaethol Eryri
 - Ardaloedd a gofnofwyd eu body wedi dioddeff llifogydd gan CNC.
- Nifer yr achosion o lifogydd o garthffosydd fesul ward
- | | | | |
|--|----------|--|-------|
| | Dim data | | 10-25 |
| | 1 - 5 | | 25-30 |
| | 5-10 | | >30 |

Nodiadau
 Mae'r map yn dangos y data risg llifogydd a gwybodaeth sy'n seiliedig ar deitl ac allwedd y map. Os na ddangosir unrhyw ddata ar y map, neu os nad yw'r holl nodweddion yn bresennol, mae hyn yn dangos nad yw'r ffynhonnell neu'r nodweddion llifogydd priodol yn bresennol yn yr ardal hon.
 Mae data perygl llifogydd carthffosydd wedi'i gyflenwi gan Dŵr Cymru Welsh Water a Hafren Dyfrdwy.



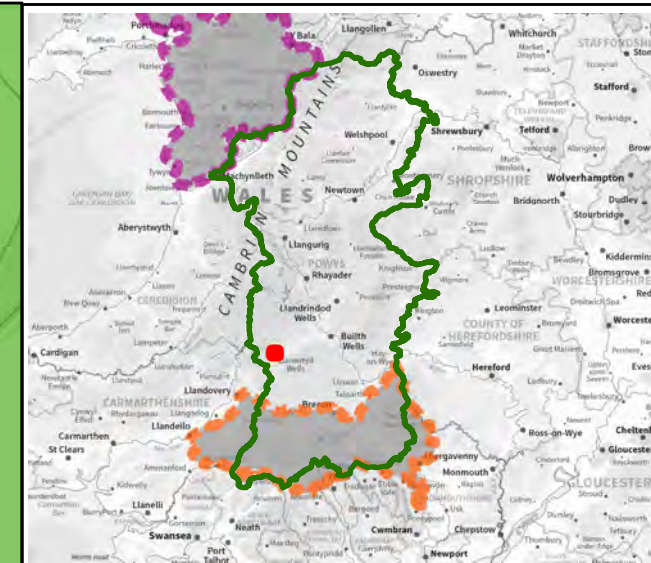
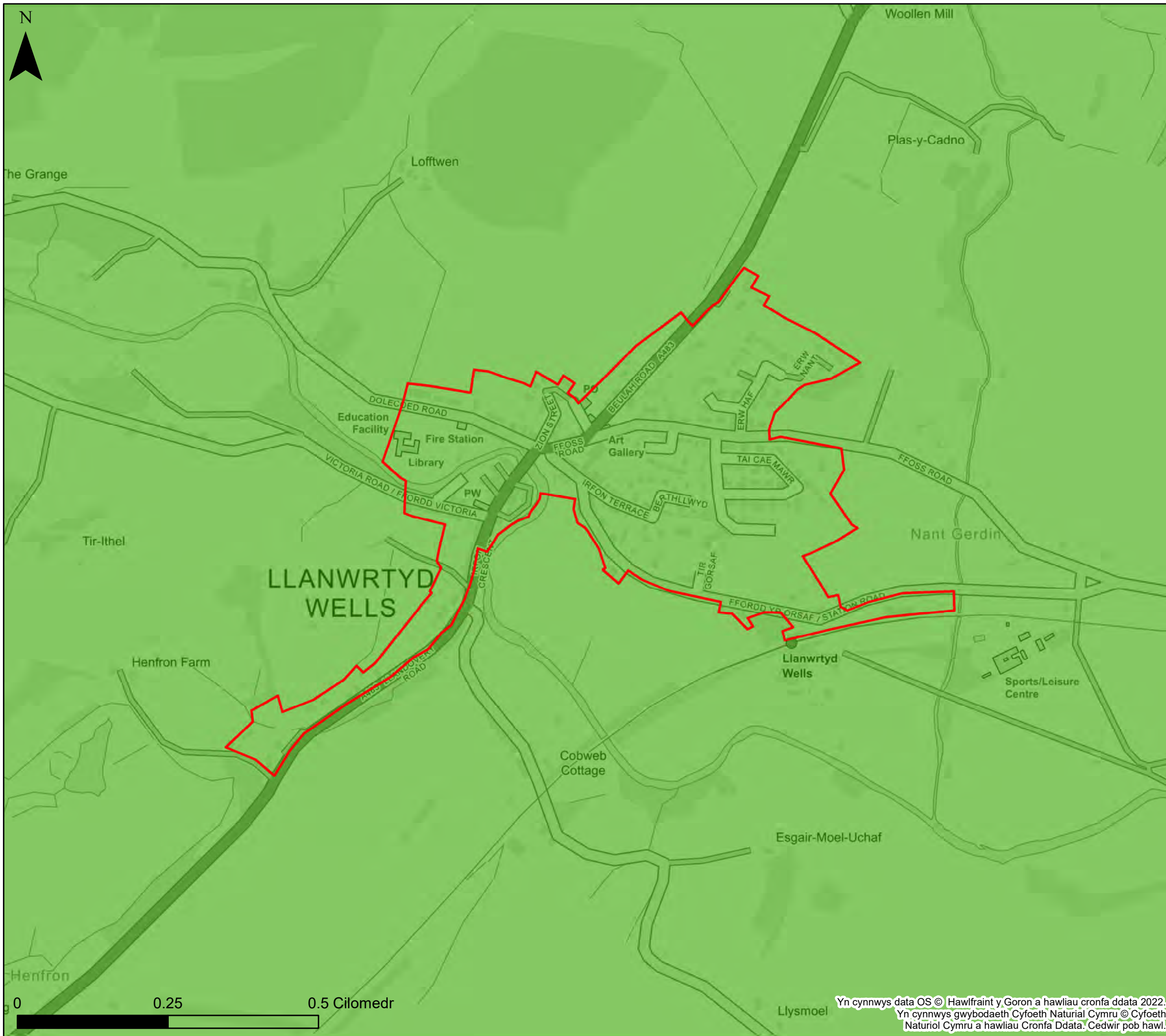
Cyngor Sir Powys
Asesiad Strategol Canlyniadau
Llifogydd Cam 1
Llifogydd hanesyddol

Ffin anheddiad- Llansilin

Mae'r ddogfen hon yn eiddo i Jeremy Benn Associates Ltd. Ni Chaiff ei hatgynhyrchu'n gyfan gwbl nac yn rhannol, na'i datgelu i drydydd parti, heb ganiatâd Jeremy Benn Associates Ltd.

Cynllunio	HB	28/10/2022
Gwirio	CB	07/11/2022
Cymeradwyo	GB	08/11/2022

Yn cynnwys data OS © Hawlfraint y Goron a hawliau cronfa ddata 2022.
 Yn cynnwys gwybodaeth Cyfoeth Naturiol Cymru © Cyfoeth Naturiol Cymru a hawliau Cronfa Ddata. Cedwir pob hawl.



KEY

- Cyngor Sir Powys
- Awdurdod Parc Cenedlaethol Bannau
- Brycheiniog- gweler mapio penodol
- Awdurdod Parc Cenedlaethol Eryri
- Ardaloedd a gofnofwyd eu body wedi dioddeff llifogydd gan CNC.

Nifer yr achosion o lifogydd o garthffosydd fesul ward

	Dim data		10-25
	1 - 5		25-30
	5-10		>30

Nodiadau
 Mae'r map yn dangos y data risg llifogydd a gwybodaeth sy'n seiliedig ar deitl ac allwedd y map. Os na ddangosir unrhyw ddata ar y map, neu os nad yw'r holl nodweddion yn bresennol, mae hyn yn dangos nad yw'r ffinhonnell neu'r nodweddion llifogydd priodol yn bresennol yn yr ardal hon.
 Mae data perygl llifogydd carthffosydd wedi'i gyflenwi gan Dŵr Cymru Welsh Water a Hafren Dyfrdwy.



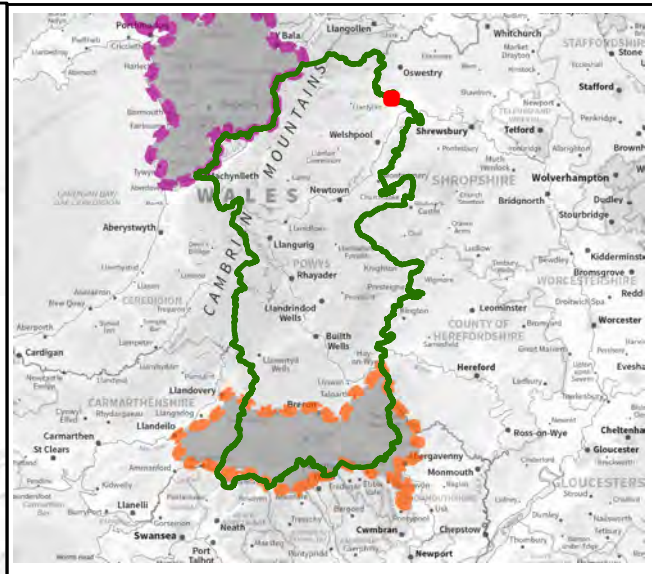
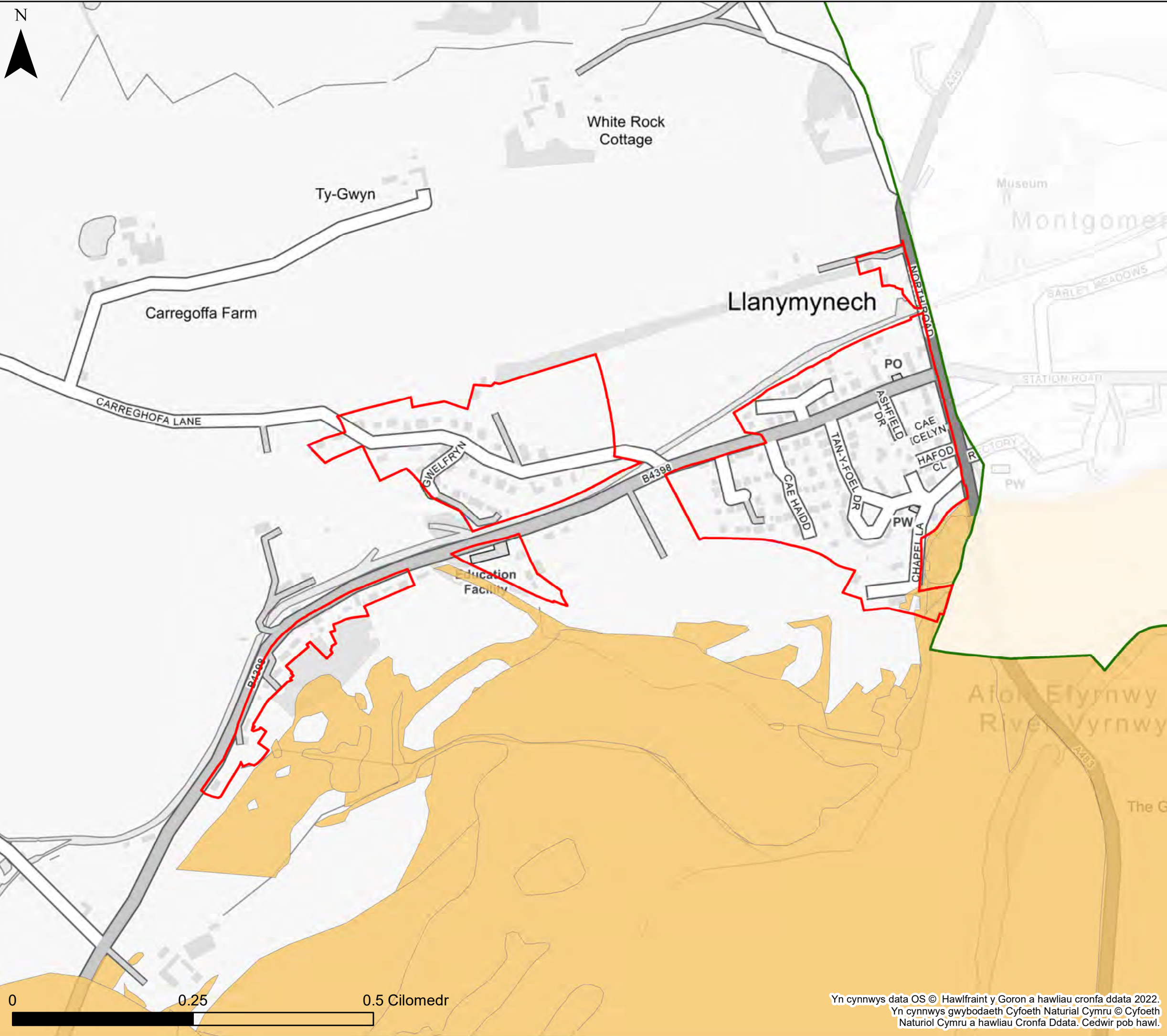
Cyngor Sir Powys
Asesiad Strategol Canlyniadau
Llifogydd Cam 1
Llifogydd hanesyddol

Ffin anheddiad- Llanwrtyd

Mae'r ddogfen hon yn eiddo i Jeremy Benn Associates Ltd. Ni Chaiff ei hatgynhyrchu'n gyfan gwbl nac yn rhannol, na'i datgelu i drydydd parti, heb ganiatâd Jeremy Benn Associates Ltd.

Cynllunio	HB	28/10/2022
Gwirio	CB	07/11/2022
Cymeradwyo	GB	08/11/2022

Yn cynnwys data OS © Hawlfraint y Goron a hawliau cronfa ddata 2022.
 Yn cynnwys gwybodaeth Cyfoeth Naturiol Cymru © Cyfoeth Naturiol Cymru a hawliau Cronfa Ddata. Cedwir pob hawl.



KEY

- Cyngor Sir Powys
 - Awdurdod Parc Cenedlaethol Bannau
 - Brycheiniog- gweler mapio penodol
 - Awdurdod Parc Cenedlaethol Eryri
 - Ardaloedd a gofnofwyd eu body wedi dioddeff llifogydd gan CNC.
- Nifer yr achosion o lifogydd o garthffosydd fesul ward
- | | | | |
|--|----------|--|-------|
| | Dim data | | 10-25 |
| | 1 - 5 | | 25-30 |
| | 5-10 | | >30 |

Nodiadau
 Mae'r map yn dangos y data risg llifogydd a gwybodaeth sy'n seiliedig ar deitl ac allwedd y map. Os na ddangosir unrhyw ddata ar y map, neu os nad yw'r holl nodweddion yn bresennol, mae hyn yn dangos nad yw'r ffinhonnell neu'r nodweddion llifogydd priodol yn bresennol yn yr ardal hon.
 Mae data perygl llifogydd carthffosydd wedi'i gyflenwi gan Dŵr Cymru Welsh Water a Hafren Dyfrdwy.



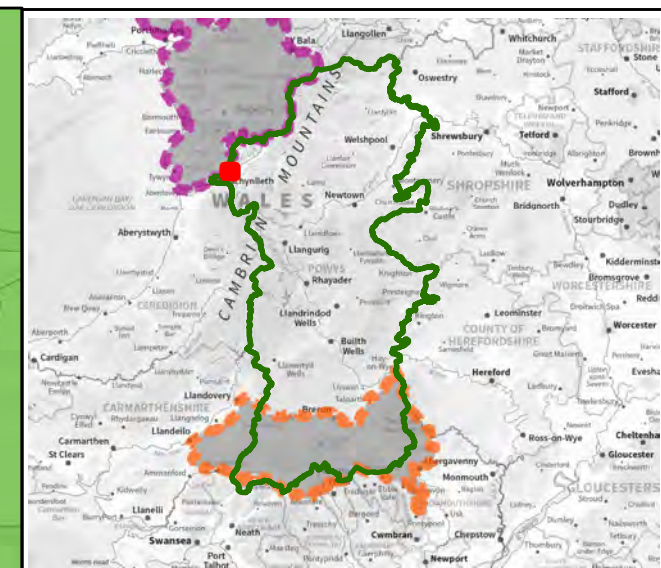
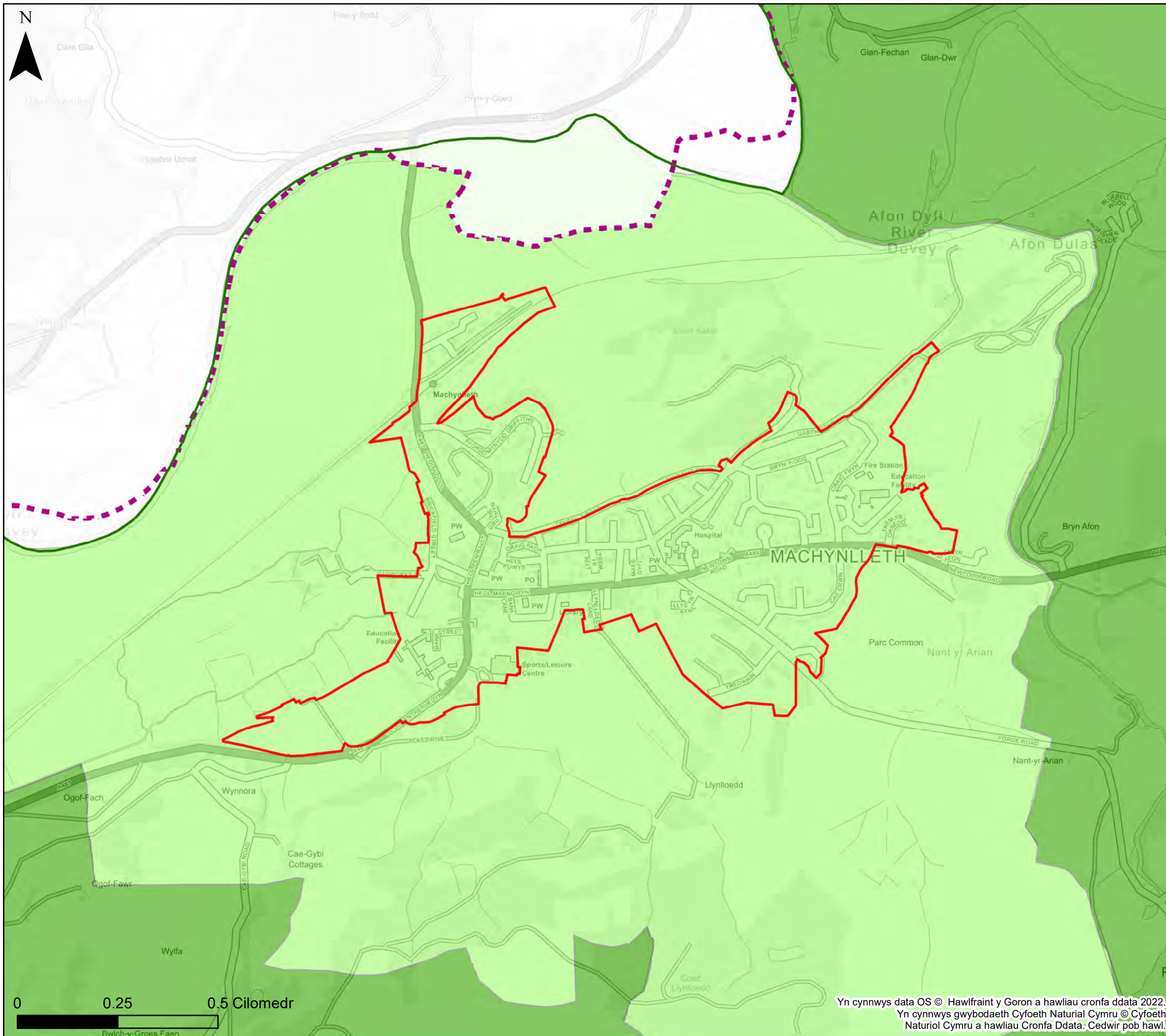
Cyngor Sir Powys
Asesiad Strategol Canlyniadau
Llifogydd Cam 1
Llifogydd hanesyddol

Ffin anheddiad- Llanymynech

Mae'r ddogfen hon yn eiddo i Jeremy Benn Associates Ltd. Ni Chaiff ei hatgynhyrchu'n gyfan gwbl nac yn rhannol, na'i datgelu i drydydd parti, heb ganiatâd Jeremy Benn Associates Ltd.

Cynllunio	HB	28/10/2022
Gwirio	CB	07/11/2022
Cymeradwyo	GB	08/11/2022

Yn cynnwys data OS © Hawlfraint y Goron a hawliau cronfa ddata 2022.
 Yn cynnwys gwybodaeth Cyfoeth Naturiol Cymru © Cyfoeth Naturiol Cymru a hawliau Cronfa Ddata. Cedwir pob hawl.



KEY

- Cyngor Sir Powys
 - Awdurdod Parc Cenedlaethol Bannau
 - Brycheiniog- gweler mapio penodol
 - Awdurdod Parc Cenedlaethol Eryri
 - Ardaloedd a gofnofwyd eu body wedi dioddeff llifogydd gan CNC.
- Nifer yr achosion o lifogydd o garthffosydd fesul ward
- | | | | |
|--|----------|--|-------|
| | Dim data | | 10-25 |
| | 1 - 5 | | 25-30 |
| | 5-10 | | >30 |

Nodiadau

Mae'r map yn dangos y data risg llifogydd a gwybodaeth sy'n seiliedig ar deitl ac allwedd y map. Os na ddangosir unrhyw ddata ar y map, neu os nad yw'r holl nodweddion yn bresennol, mae hyn yn dangos nad yw'r ffinhonnell neu'r nodweddion llifogydd priodol yn bresennol yn yr ardal hon. Mae data perygl llifogydd carthffosydd wedi'i gyflenwi gan Dŵr Cymru Welsh Water a Hafren Dyfrdwy.



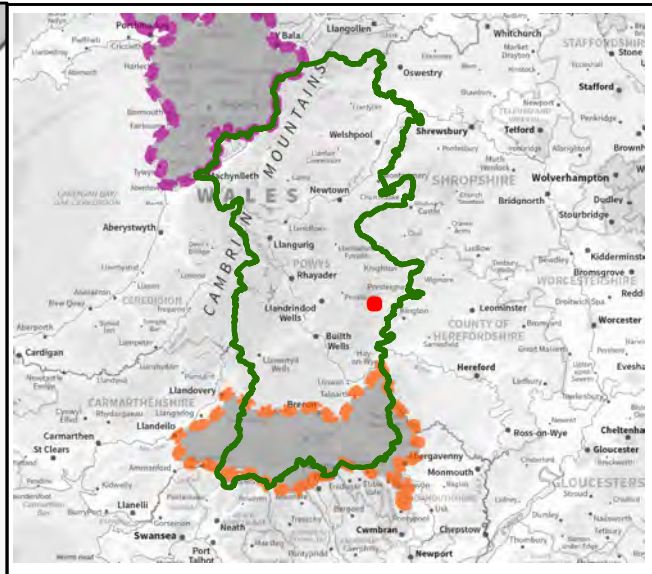
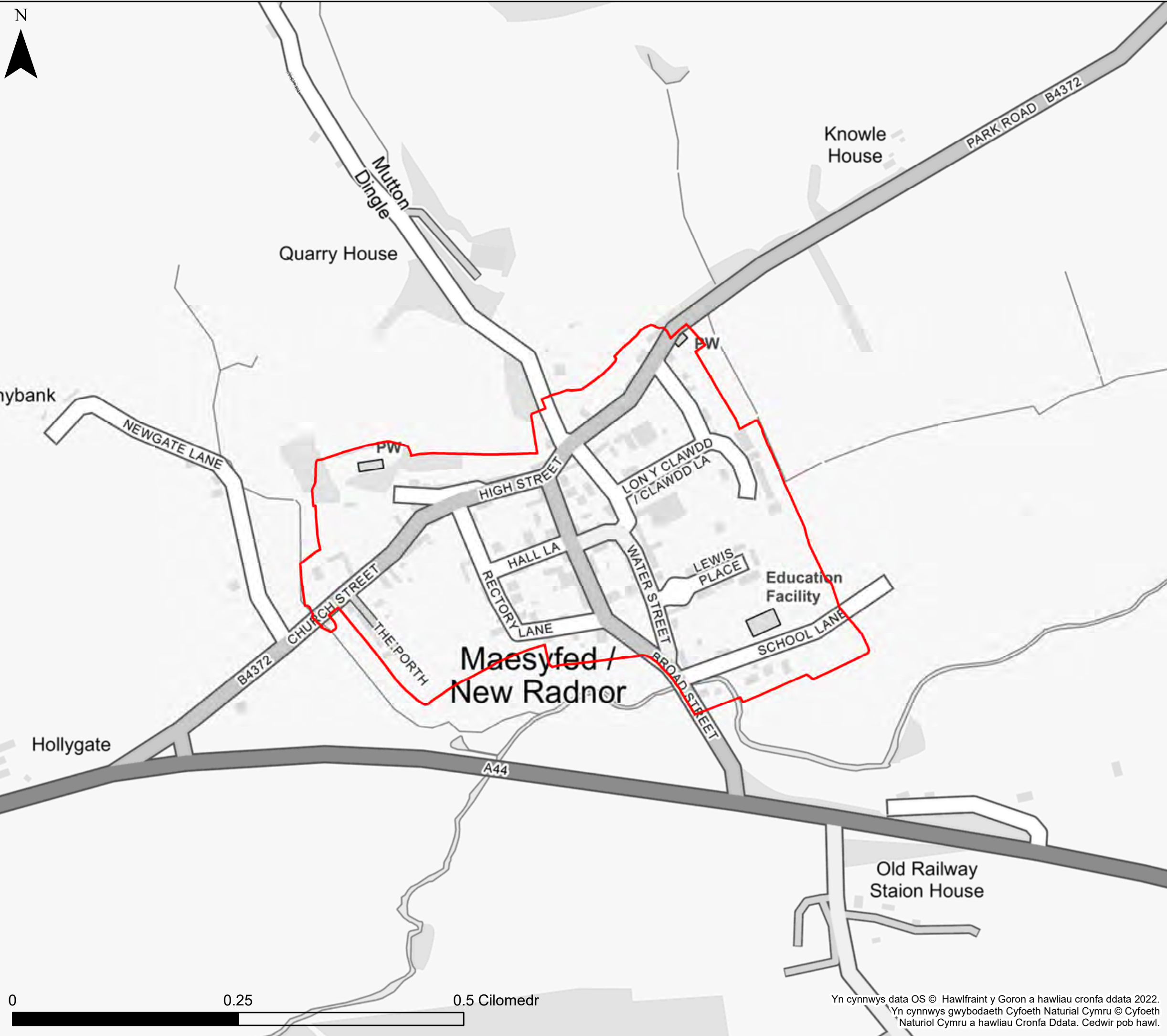
Cyngor Sir Powys
Asesiad Strategol Canlyniadau
Llifogydd Cam 1
Llifogydd hanesyddol

Ffin anheddiad- Machynlleth

Mae'r ddogfen hon yn eiddo i Jeremy Benn Associates Ltd. Ni Chaiff ei hatgynhyrchu'n gyfan gwbl nac yn rhannol, na'i datgelu i drydydd parti, heb ganiatâd Jeremy Benn Associates Ltd.

Cynllunio	HB	28/10/2022
Gwirio	CB	07/11/2022
Cymeradwyo	GB	08/11/2022

Yn cynnwys data OS © Hawlfraint y Goron a hawliau cronfa ddata 2022.
 Yn cynnwys gwybodaeth Cyfoeth Naturiol Cymru © Cyfoeth Naturiol Cymru a hawliau Cronfa Ddata. Cedwir pob hawl.



KEY

- Cyngor Sir Powys
 - Awdurdod Parc Cenedlaethol Bannau Brycheiniog- gweler mapio penodol
 - Awdurdod Parc Cenedlaethol Eryri
 - Ardaloedd a gofnofwyd eu body wedi dioddeff llifogydd gan CNC.
- Nifer yr achosion o lifogydd o garthffosydd fesul ward
- | | | | |
|--|----------|--|-------|
| | Dim data | | 10-25 |
| | 1 - 5 | | 25-30 |
| | 5-10 | | >30 |

Nodiadau
 Mae'r map yn dangos y data risg llifogydd a gwybodaeth sy'n seiliedig ar deitl ac allwedd y map. Os na ddangosir unrhyw ddata ar y map, neu os nad yw'r holl nodweddion yn bresennol, mae hyn yn dangos nad yw'r ffinhonnell neu'r nodweddion llifogydd priodol yn bresennol yn yr ardal hon. Mae data perygl llifogydd carthffosydd wedi'i gyflenwi gan Dŵr Cymru Welsh Water a Hafren Dyfrdwy.




Cyngor Sir Powys
Asesiad Strategol Canlyniadau
Llifogydd Cam 1
Llifogydd hanesyddol

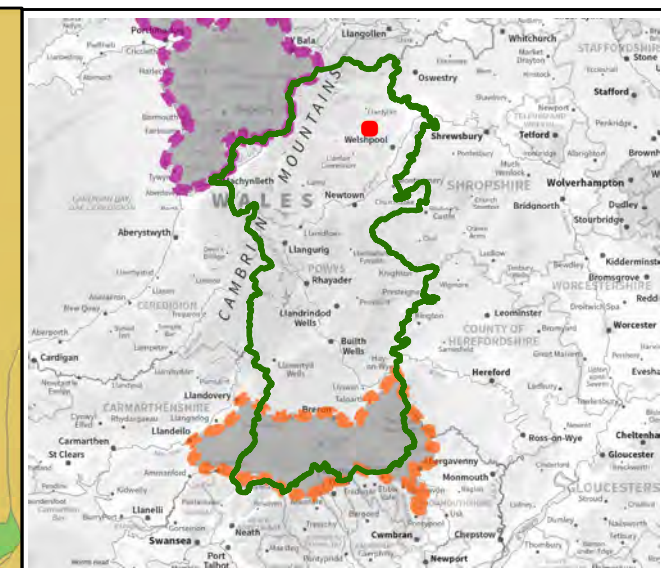
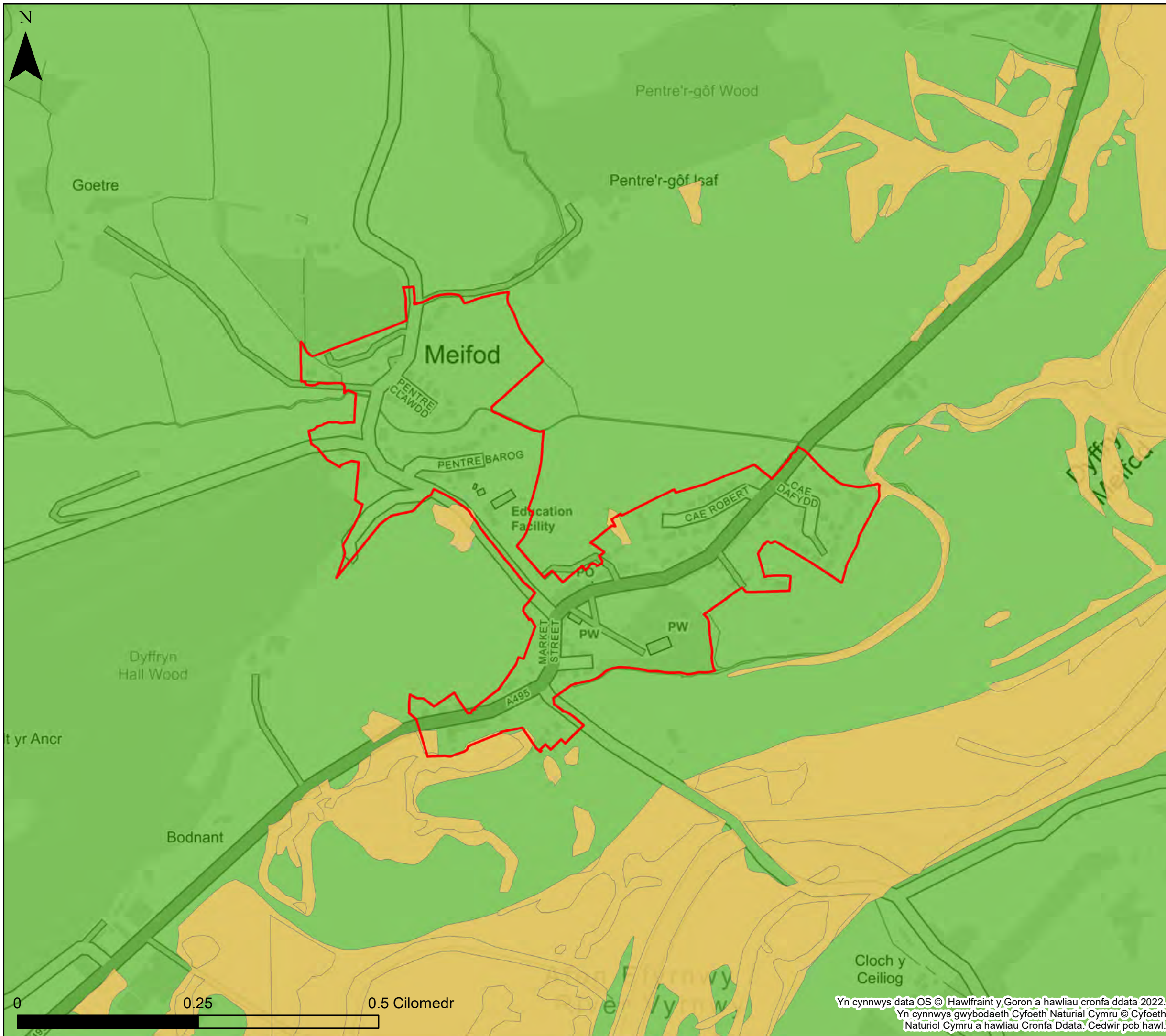
Ffin anheddiad- Maesyfed

Mae'r ddogfen hon yn eiddo i Jeremy Benn Associates Ltd. Ni Chaiff ei hatgynhyrchu'n gyfan gwbl nac yn rhannol, na'i datgelu i drydydd parti, heb ganiatâd Jeremy Benn Associates Ltd.

Cynllunio	HB	28/10/2022
Gwirio	CB	07/11/2022
Cymeradwyo	GB	08/11/2022



Yn cynnwys data OS © Hawlfraint y Goron a hawliau cronfa ddata 2022.
 Yn cynnwys gwybodaeth Cyfoeth Naturiol Cymru © Cyfoeth Naturiol Cymru a hawliau Cronfa Ddata. Cedwir pob hawl.



KEY

- Cyngor Sir Powys
 - Awdurdod Parc Cenedlaethol Bannau
 - Brycheiniog- gweler mapio penodol
 - Awdurdod Parc Cenedlaethol Eryri
 - Ardaloedd a gofnofwyd eu body wedi dioddeff llifogydd gan CNC.
- Nifer yr achosion o lifogydd o garthffosydd fesul ward
- | | | | |
|--|----------|--|-------|
| | Dim data | | 10-25 |
| | 1 - 5 | | 25-30 |
| | 5-10 | | >30 |

Nodiadau
 Mae'r map yn dangos y data risg llifogydd a gwybodaeth sy'n seiliedig ar deitl ac allwedd y map. Os na ddangosir unrhyw ddata ar y map, neu os nad yw'r holl nodweddion yn bresennol, mae hyn yn dangos nad yw'r ffinhonnell neu'r nodweddion llifogydd priodol yn bresennol yn yr ardal hon.
 Mae data perygl llifogydd carthffosydd wedi'i gyflenwi gan Dŵr Cymru Welsh Water a Hafren Dyfrdwy.



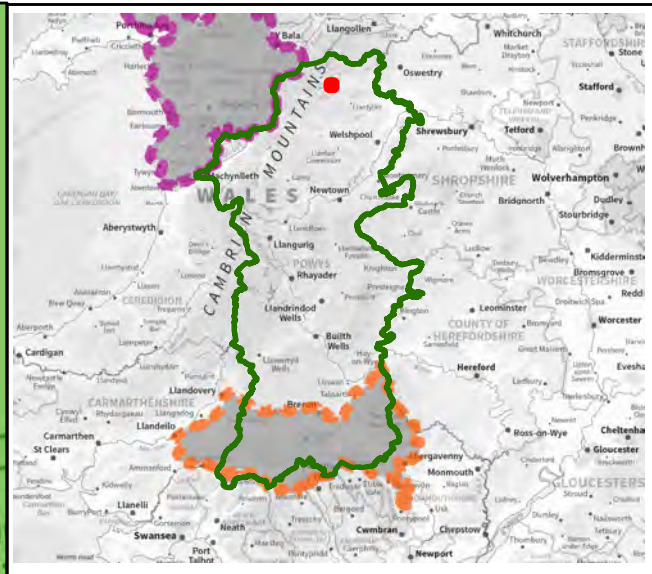
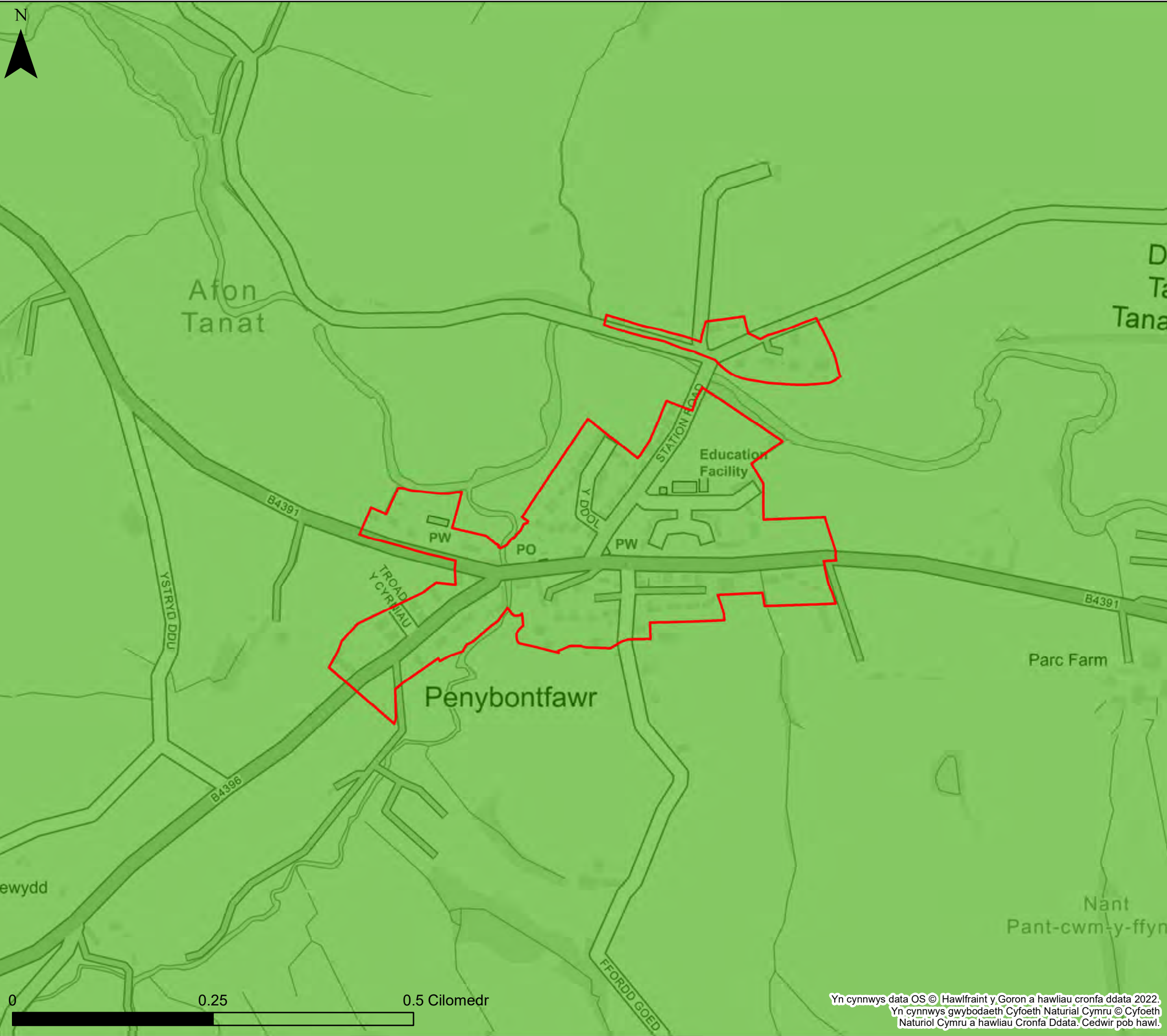
Cyngor Sir Powys
Asesiad Strategol Canlyniadau
Llifogydd Cam 1
Llifogydd hanesyddol

Ffin anheddiad- Meifod

Mae'r ddogfen hon yn eiddo i Jeremy Benn Associates Ltd. Ni Chaiff ei hatgynhyrchu'n gyfan gwbl nac yn rhannol, na'i datgelu i drydydd parti, heb ganiatâd Jeremy Benn Associates Ltd.

Cynllunio	HB	28/10/2022
Gwirio	CB	07/11/2022
Cymeradwyo	GB	08/11/2022

Yn cynnwys data OS © Hawlfraint y Goron a hawliau cronfa ddata 2022.
 Yn cynnwys gwybodaeth Cyfoeth Naturiol Cymru © Cyfoeth Naturiol Cymru a hawliau Cronfa Ddata. Cedwir pob hawl.



KEY

- Cyngor Sir Powys
 - Awdurdod Parc Cenedlaethol Bannau
 - Brycheiniog- gweler mapio penodol
 - Awdurdod Parc Cenedlaethol Eryri
 - Ardaloedd a gofnofwyd eu body wedi dioddeff llifogydd gan CNC.
- Nifer yr achosion o lifogydd o garthffosydd fesul ward
- | | | | |
|--|----------|--|-------|
| | Dim data | | 10-25 |
| | 1 - 5 | | 25-30 |
| | 5-10 | | >30 |

Nodiadau
 Mae'r map yn dangos y data risg llifogydd a gwybodaeth sy'n seiliedig ar deitl ac allwedd y map. Os na ddangosir unrhyw ddata ar y map, neu os nad yw'r holl nodweddion yn bresennol, mae hyn yn dangos nad yw'r ffnhonnell neu'r nodweddion llifogydd priodol yn bresennol yn yr ardal hon.
 Mae data perygl llifogydd carthffosydd wedi'i gyflenwi gan Dŵr Cymru Welsh Water a Hafren Dyfrdwy.



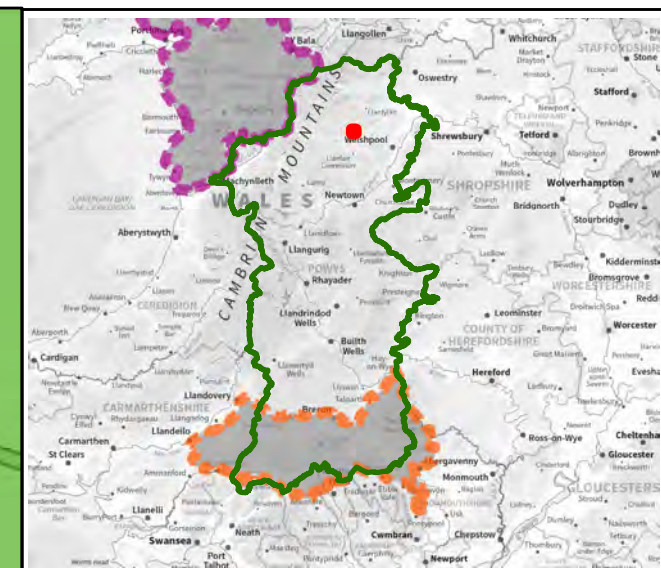
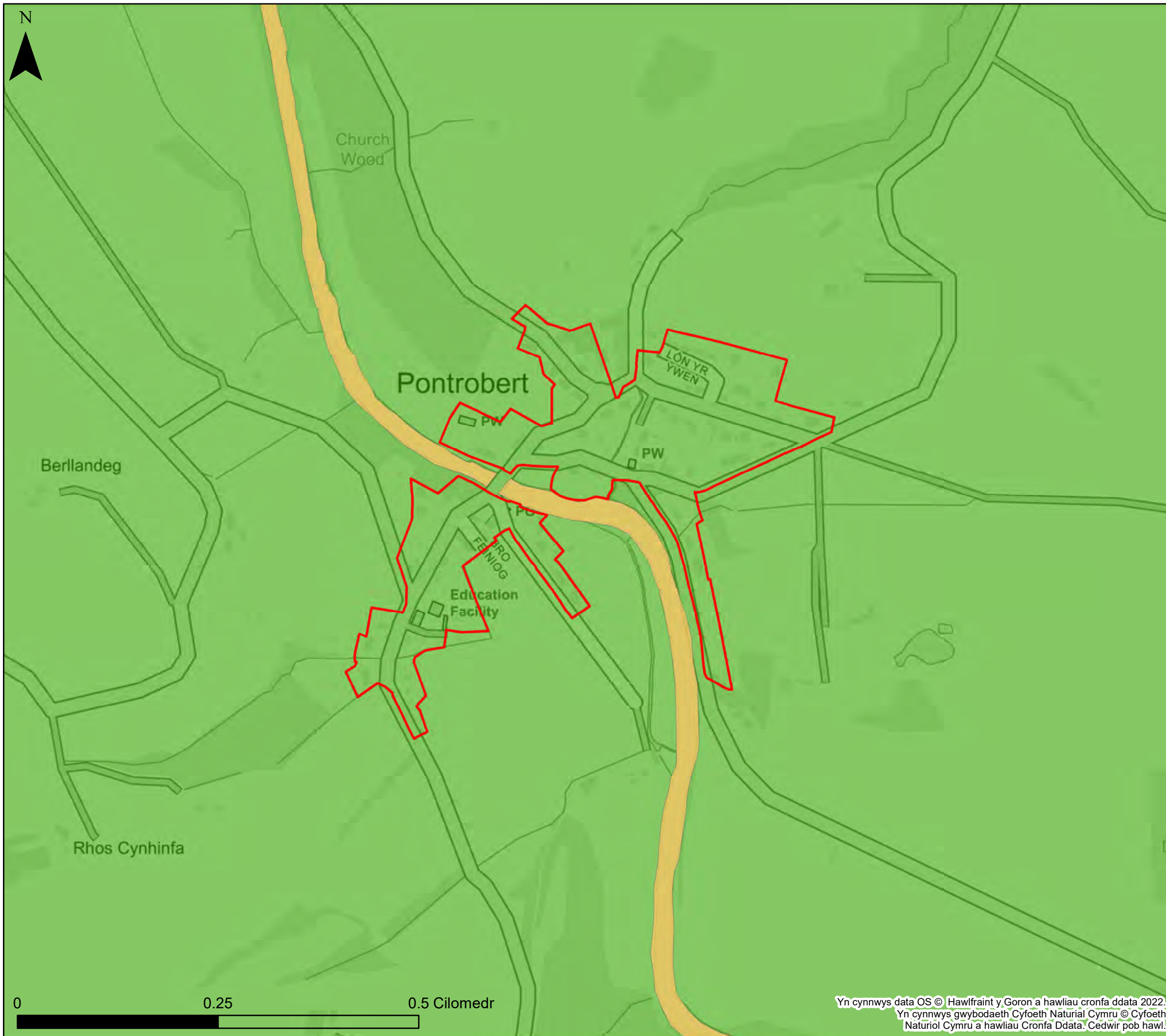
Cyngor Sir Powys
Asesiad Strategol Canlyniadau
Llifogydd Cam 1
Llifogydd hanesyddol

Ffin anheddiad- Penybontfawr

Mae'r ddogfen hon yn eiddo i Jeremy Benn Associates Ltd. Ni Chaiff ei hatgynhyrchu'n gyfan gwbl nac yn rhannol, na'i datgelu i drydydd parti, heb ganiatâd Jeremy Benn Associates Ltd.

Cynllunio	HB	28/10/2022
Gwirio	CB	07/11/2022
Cymeradwyo	GB	08/11/2022

Yn cynnwys data OS © Hawlfraint y Goron a hawliau cronfa ddata 2022.
 Yn cynnwys gwybodaeth Cyfoeth Naturiol Cymru © Cyfoeth Naturiol Cymru a hawliau Cronfa Ddata. Cedwir pob hawl.



KEY

- Cyngor Sir Powys
 - Awdurdod Parc Cenedlaethol Bannau
 - Brycheiniog- gweler mapio penodol
 - Awdurdod Parc Cenedlaethol Eryri
 - Ardaloedd a gofnofwyd eu body wedi dioddeff llifogydd gan CNC.
- Nifer yr achosion o lifogydd o garthffosydd fesul ward
- | | | | |
|--|----------|--|-------|
| | Dim data | | 10-25 |
| | 1 - 5 | | 25-30 |
| | 5-10 | | >30 |

Nodiadau
 Mae'r map yn dangos y data risg llifogydd a gwybodaeth sy'n seiliedig ar deitl ac allwedd y map. Os na ddangosir unrhyw ddata ar y map, neu os nad yw'r holl nodweddion yn bresennol, mae hyn yn dangos nad yw'r ffynhonnell neu'r nodweddion llifogydd priodol yn bresennol yn yr ardal hon.
 Mae data perygl llifogydd carthffosydd wedi'i gyflenwi gan Dŵr Cymru Welsh Water a Hafren Dyfrdwy.



Cyngor Sir Powys
Asesiad Strategol Canlyniadau
Llifogydd Cam 1
Llifogydd hanesyddol

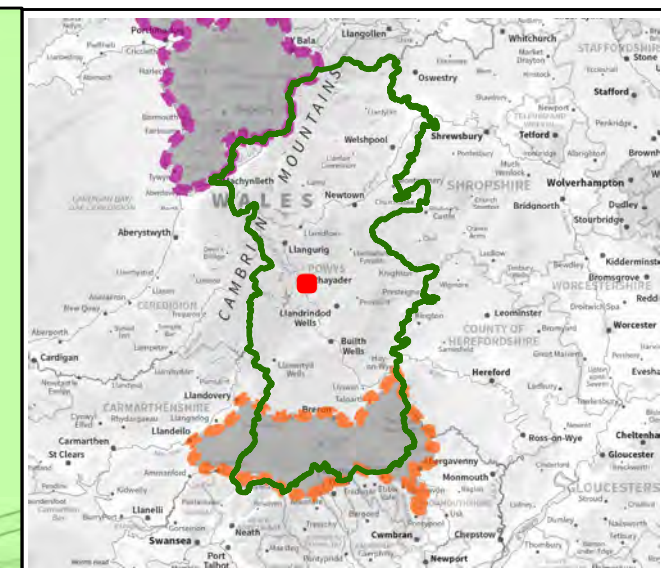
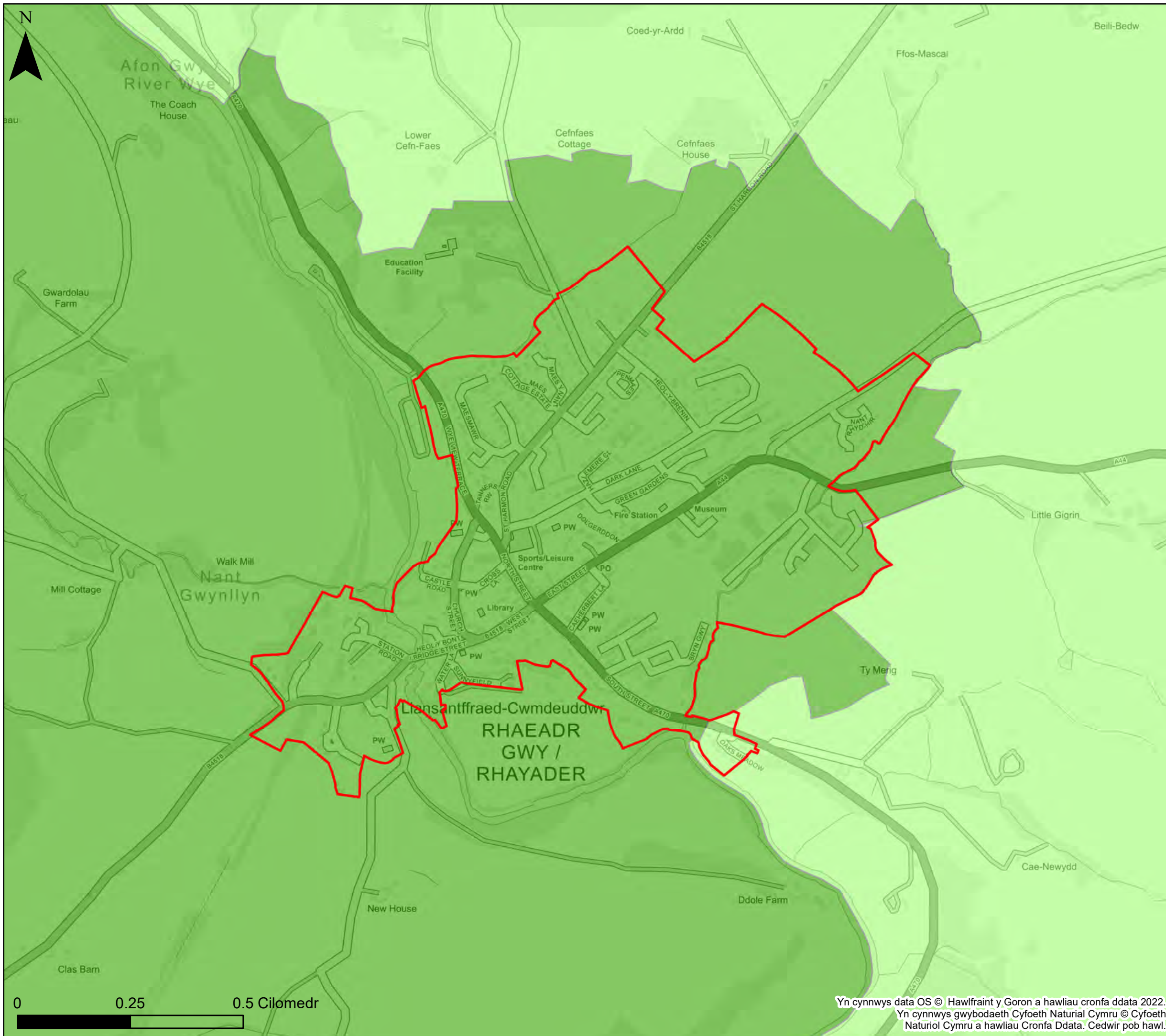
Ffin anheddiad- Pontrobert

Mae'r ddogfen hon yn eiddo i Jeremy Benn Associates Ltd. Ni Chaiff ei hatgynhyrchu'n gyfan gwbl nac yn rhannol, na'i datgelu i drydydd parti, heb ganiatâd Jeremy Benn Associates Ltd.

Cynllunio	HB	28/10/2022
Gwirio	CB	07/11/2022
Cymeradwyo	GB	08/11/2022



Yn cynnwys data OS © Hawlfraint y Goron a hawliau cronfa ddata 2022.
 Yn cynnwys gwybodaeth Cyfoeth Naturiol Cymru © Cyfoeth Naturiol Cymru a hawliau Cronfa Ddata. Cedwir pob hawl.



KEY

- Cyngor Sir Powys
 - Awdurdod Parc Cenedlaethol Bannau
 - Brycheiniog- gweler mapio penodol
 - Awdurdod Parc Cenedlaethol Eryri
 - Ardaloedd a gofnofwyd eu body wedi dioddeff llifogydd gan CNC.
- Nifer yr achosion o lifogydd o garthffosydd fesul ward
- | | | | |
|--|----------|--|-------|
| | Dim data | | 10-25 |
| | 1 - 5 | | 25-30 |
| | 5-10 | | >30 |

Nodiadau
 Mae'r map yn dangos y data risg llifogydd a gwybodaeth sy'n seiliedig ar deitl ac allwedd y map. Os na ddangosir unrhyw ddata ar y map, neu os nad yw'r holl nodweddion yn bresennol, mae hyn yn dangos nad yw'r ffynhonnell neu'r nodweddion llifogydd priodol yn bresennol yn yr ardal hon.
 Mae data perygl llifogydd carthffosydd wedi'i gyflenwi gan Dŵr Cymru Welsh Water a Hafren Dyfrdwy.



Cyngor Sir Powys
Asesiad Strategol Canlyniadau
Llifogydd Cam 1
Llifogydd hanesyddol

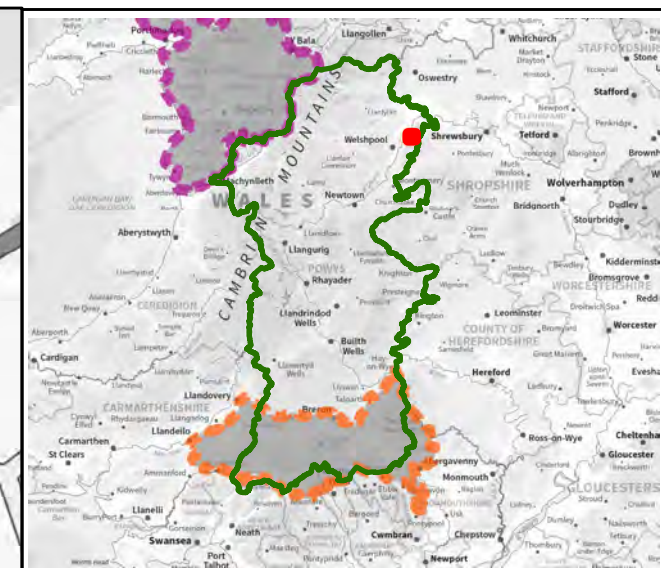
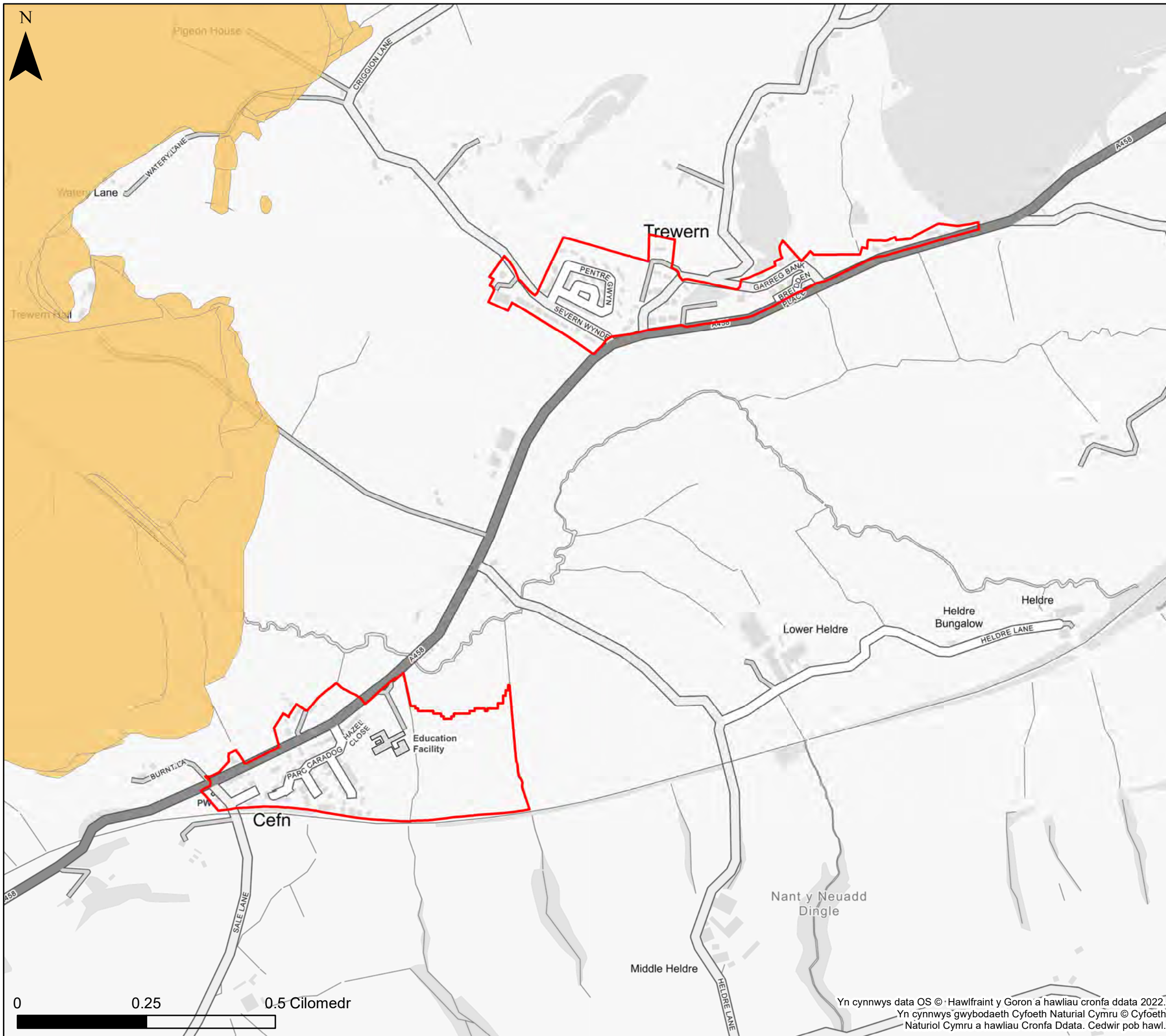
Ffin anheddiad- Rhaeadr Gwy

Mae'r ddogfen hon yn eiddo i Jeremy Benn Associates Ltd. Ni Chaiff ei hatgynhyrchu'n gyfan gwbl nac yn rhannol, na'i datgelu i drydydd parti, heb ganiatâd Jeremy Benn Associates Ltd.

Cynllunio	HB	28/10/2022
Gwirio	CB	07/11/2022
Cymeradwyo	GB	08/11/2022

Yn cynnwys data OS © Hawlfraint y Goron a hawliau cronfa ddata 2022.
 Yn cynnwys gwybodaeth Cyfoeth Naturiol Cymru © Cyfoeth Naturiol Cymru a hawliau Cronfa Ddata. Cedwir pob hawl.





KEY

- Cyngor Sir Powys
 - Awdurdod Parc Cenedlaethol Bannau
 - Brycheiniog- gweler mapio penodol
 - Awdurdod Parc Cenedlaethol Eryri
 - Ardaloedd a gofnofwyd eu body wedi dioddeff llifogydd gan CNC.
- Nifer yr achosion o lifogydd o garthffosydd fesul ward
- | | | | |
|--|----------|--|-------|
| | Dim data | | 10-25 |
| | 1 - 5 | | 25-30 |
| | 5-10 | | >30 |

Nodiadau
 Mae'r map yn dangos y data risg llifogydd a gwybodaeth sy'n seiliedig ar deitl ac allwedd y map. Os na ddangosir unrhyw ddata ar y map, neu os nad yw'r holl nodweddion yn bresennol, mae hyn yn dangos nad yw'r ffinhonnell neu'r nodweddion llifogydd priodol yn bresennol yn yr ardal hon. Mae data perygl llifogydd carthffosydd wedi'i gyflenwi gan Dŵr Cymru Welsh Water a Hafren Dyfrdwy.



Cyngor Sir Powys
Asesiad Strategol Canlyniadau
Llifogydd Cam 1
Llifogydd hanesyddol

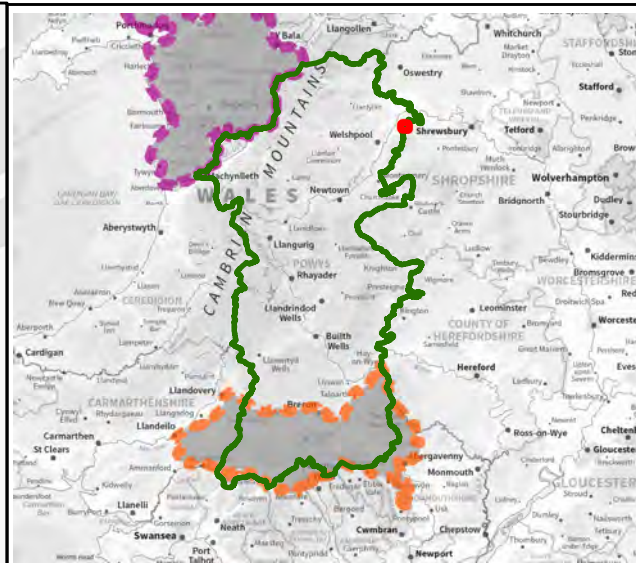
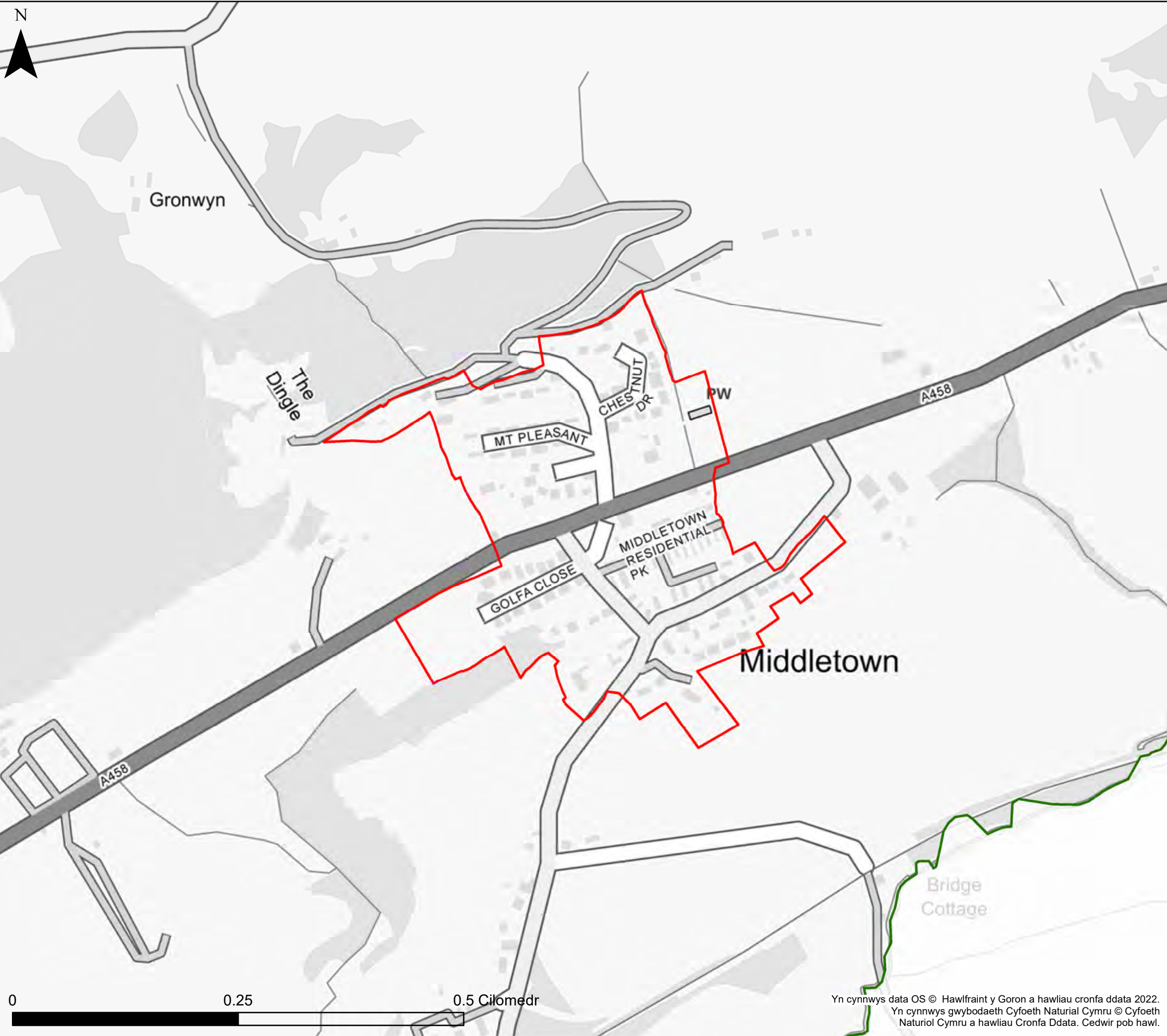
Ffin anheddiad- Tre-wern

Mae'r ddogfen hon yn eiddo i Jeremy Benn Associates Ltd. Ni Chaiff ei hatgynhyrchu'n gyfan gwbl nac yn rhannol, na'i datgelu i drydydd parti, heb ganiatâd Jeremy Benn Associates Ltd.

Cynllunio	HB	28/10/2022
Gwirio	CB	07/11/2022
Cymeradwyo	GB	08/11/2022

0 0.25 0.5 Cilomedr

Yn cynnwys data OS © Hawlfraint y Goron a hawliau cronfa ddata 2022.
 Yn cynnwys gwybodaeth Cyfoeth Naturiol Cymru © Cyfoeth Naturiol Cymru a hawliau Cronfa Ddata. Cedwir pob hawl.



KEY

- Cyngor Sir Powys
- Awdurdod Parc Cenedlaethol Bannau
- Brycheiniog- gweler mapio penodol
- Awdurdod Parc Cenedlaethol Eryri
- Ardaloedd a gofnofwyd eu body wedi dioddeff llifogydd gan CNC.

Nifer yr achosion o lifogydd o garthffosydd fesul ward

	Dim data		10-25
	1 - 5		25-30
	5-10		>30

Nodiadau
 Mae'r map yn dangos y data risg llifogydd a gwybodaeth sy'n seiliedig ar deitl ac allwedd y map. Os na ddangosir unrhyw ddata ar y map, neu os nad yw'r holl nodweddion yn bresennol, mae hyn yn dangos nad yw'r ffinhonnell neu'r nodweddion llifogydd priodol yn bresennol yn yr ardal hon.
 Mae data perygl llifogydd carthffosydd wedi'i gyflenwi gan Dŵr Cymru Welsh Water a Hafren Dyfrdwy.



Cyngor Sir Powys
Asesiad Strategol Canlyniadau
Llifogydd Cam 1
Llifogydd hanesyddol

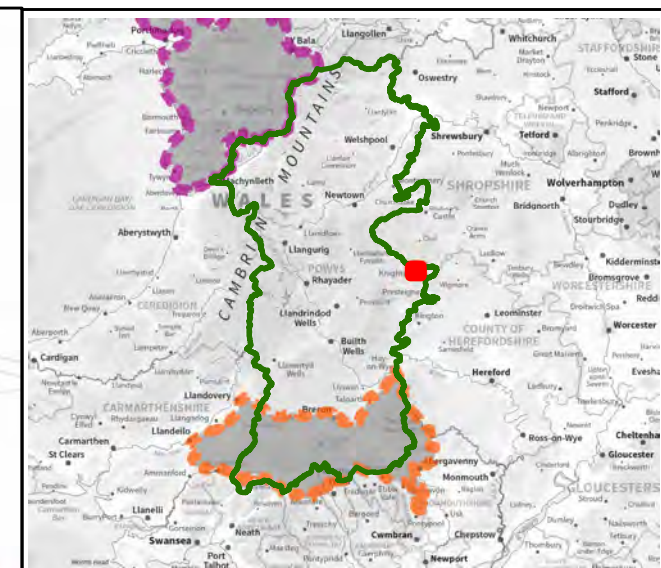
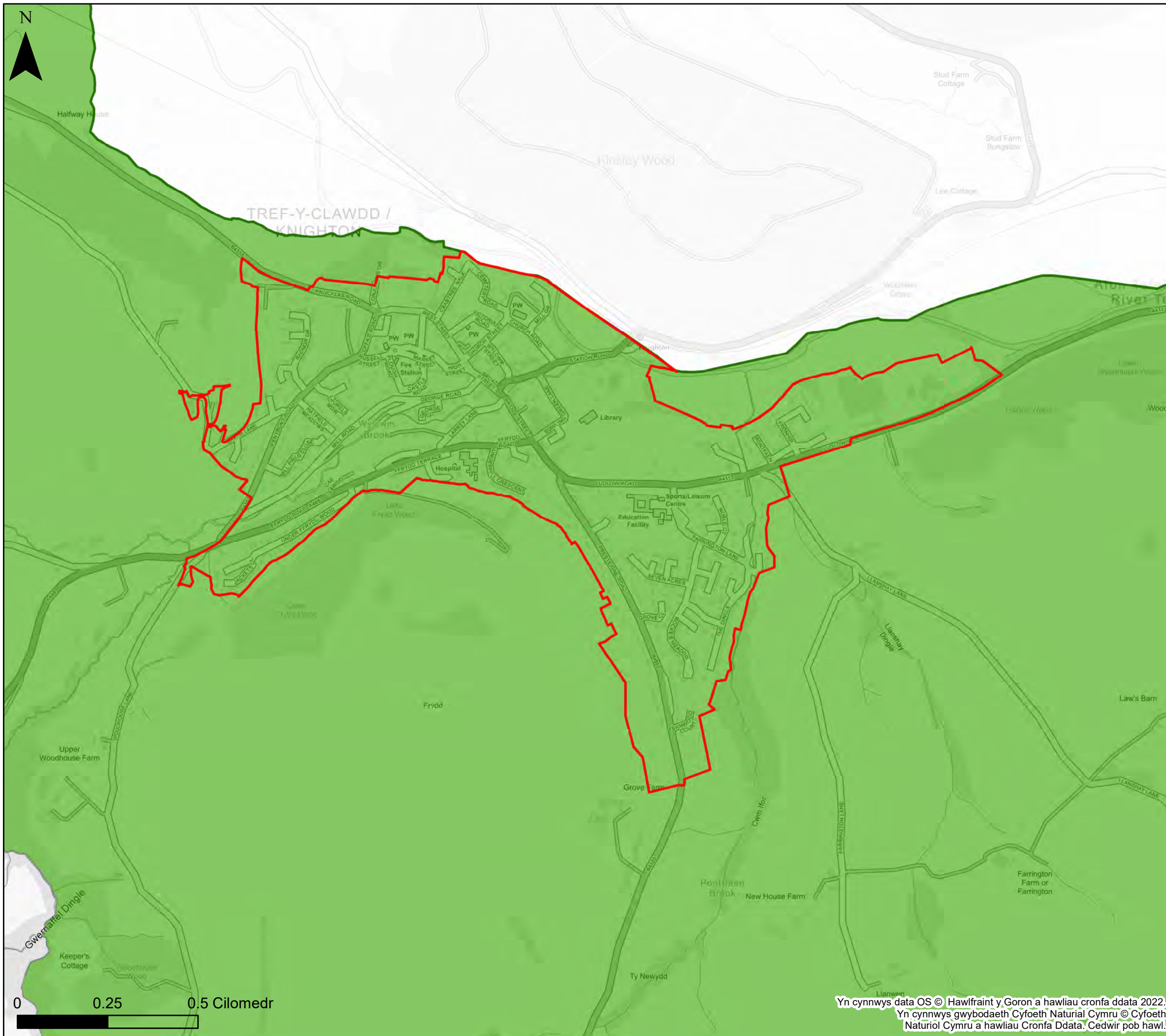
Ffin anheddiad- Treberfedd

Mae'r ddogfen hon yn eiddo i Jeremy Benn Associates Ltd. Ni Chaiff ei hatgynhyrchu'n gyfan gwbl nac yn rhannol, na'i datgelu i drydydd parti, heb ganiatâd Jeremy Benn Associates Ltd.

Cynllunio	HB	28/10/2022
Gwirio	CB	07/11/2022
Cymeradwyo	GB	08/11/2022

0 0.25 0.5 Cilomedr

Yn cynnwys data OS © Hawlfraint y Goron a hawliau cronfa ddata 2022.
 Yn cynnwys gwybodaeth Cyfoeth Naturiol Cymru © Cyfoeth Naturiol Cymru a hawliau Cronfa Ddata. Cedwir pob hawl.



KEY

- Cyngor Sir Powys
 - Awdurdod Parc Cenedlaethol Bannau
 - Brycheiniog- gweler mapio penodol
 - Awdurdod Parc Cenedlaethol Eryri
 - Ardaloedd a gofnofwyd eu body wedi dioddeff llifogydd gan CNC.
- Nifer yr achosion o lifogydd o garthffosydd fesul ward
- | | | | |
|--|----------|--|-------|
| | Dim data | | 10-25 |
| | 1 - 5 | | 25-30 |
| | 5-10 | | >30 |

Nodiadau
 Mae'r map yn dangos y data risg llifogydd a gwybodaeth sy'n seiliedig ar deitl ac allwedd y map. Os na ddangosir unrhyw ddata ar y map, neu os nad yw'r holl nodweddion yn bresennol, mae hyn yn dangos nad yw'r ffinhonnell neu'r nodweddion llifogydd priodol yn bresennol yn yr ardal hon.
 Mae data perygl llifogydd carthffosydd wedi'i gyflenwi gan Dŵr Cymru Welsh Water a Hafren Dyfrdwy.



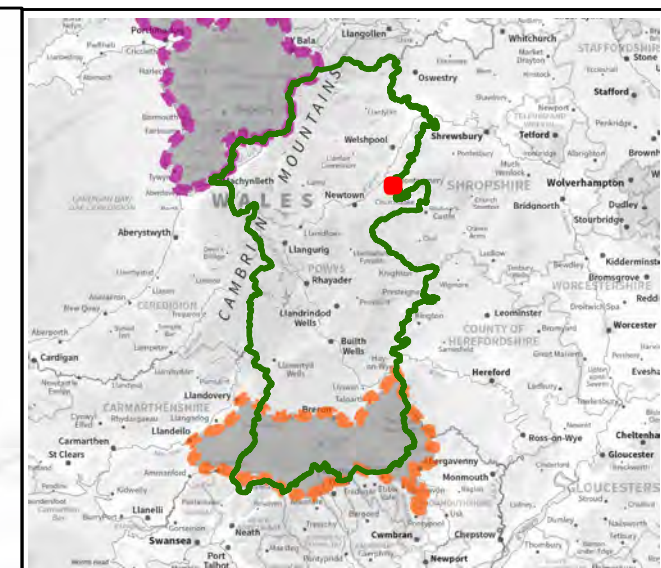
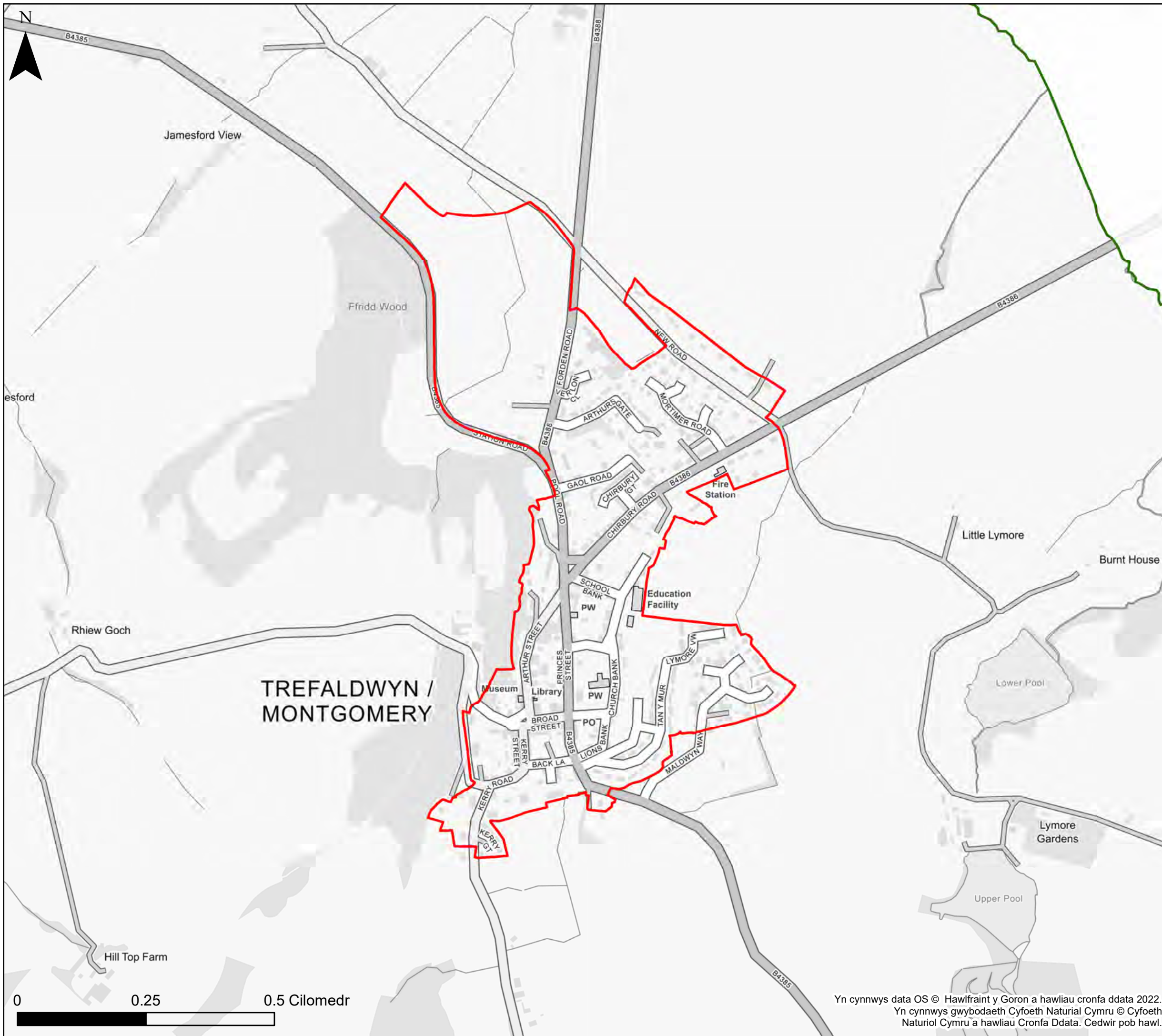
Cyngor Sir Powys
Asesiad Strategol Canlyniadau
Llifogydd Cam 1
Llifogydd hanesyddol

Ffin anheddiad- Tref-y-clawdd

Mae'r ddogfen hon yn eiddo i Jeremy Benn Associates Ltd. Ni Chaiff ei hatgynhyrchu'n gyfan gwbl nac yn rhannol, na'i datgelu i drydydd parti, heb ganiatâd Jeremy Benn Associates Ltd.

Cynllunio	HB	28/10/2022
Gwirio	CB	07/11/2022
Cymeradwyo	GB	08/11/2022

Yn cynnwys data OS © Hawlfraint y Goron a hawliau cronfa ddata 2022.
 Yn cynnwys gwybodaeth Cyfoeth Naturiol Cymru © Cyfoeth Naturiol Cymru a hawliau Cronfa Ddata. Cedwir pob hawl.



KEY

- Cyngor Sir Powys
 - Awdurdod Parc Cenedlaethol Bannau
 - Brycheiniog- gweler mapio penodol
 - Awdurdod Parc Cenedlaethol Eryri
 - Ardaloedd a gofnofwyd eu body wedi dioddeff llifogydd gan CNC.
- Nifer yr achosion o lifogydd o garthffosydd fesul ward
- | | | | |
|--|----------|--|-------|
| | Dim data | | 10-25 |
| | 1 - 5 | | 25-30 |
| | 5-10 | | >30 |

Nodiadau

Mae'r map yn dangos y data risg llifogydd a gwybodaeth sy'n seiliedig ar deitl ac allwedd y map. Os na ddangosir unrhyw ddata ar y map, neu os nad yw'r holl nodweddion yn bresennol, mae hyn yn dangos nad yw'r ffynhonnell neu'r nodweddion llifogydd priodol yn bresennol yn yr ardal hon. Mae data perygl llifogydd carthffosydd wedi'i gyflenwi gan Dŵr Cymru Welsh Water a Hafren Dyfrdwy.



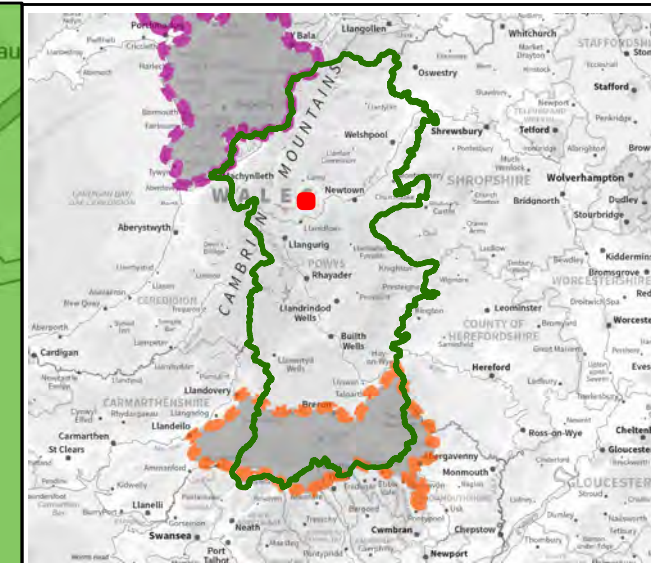
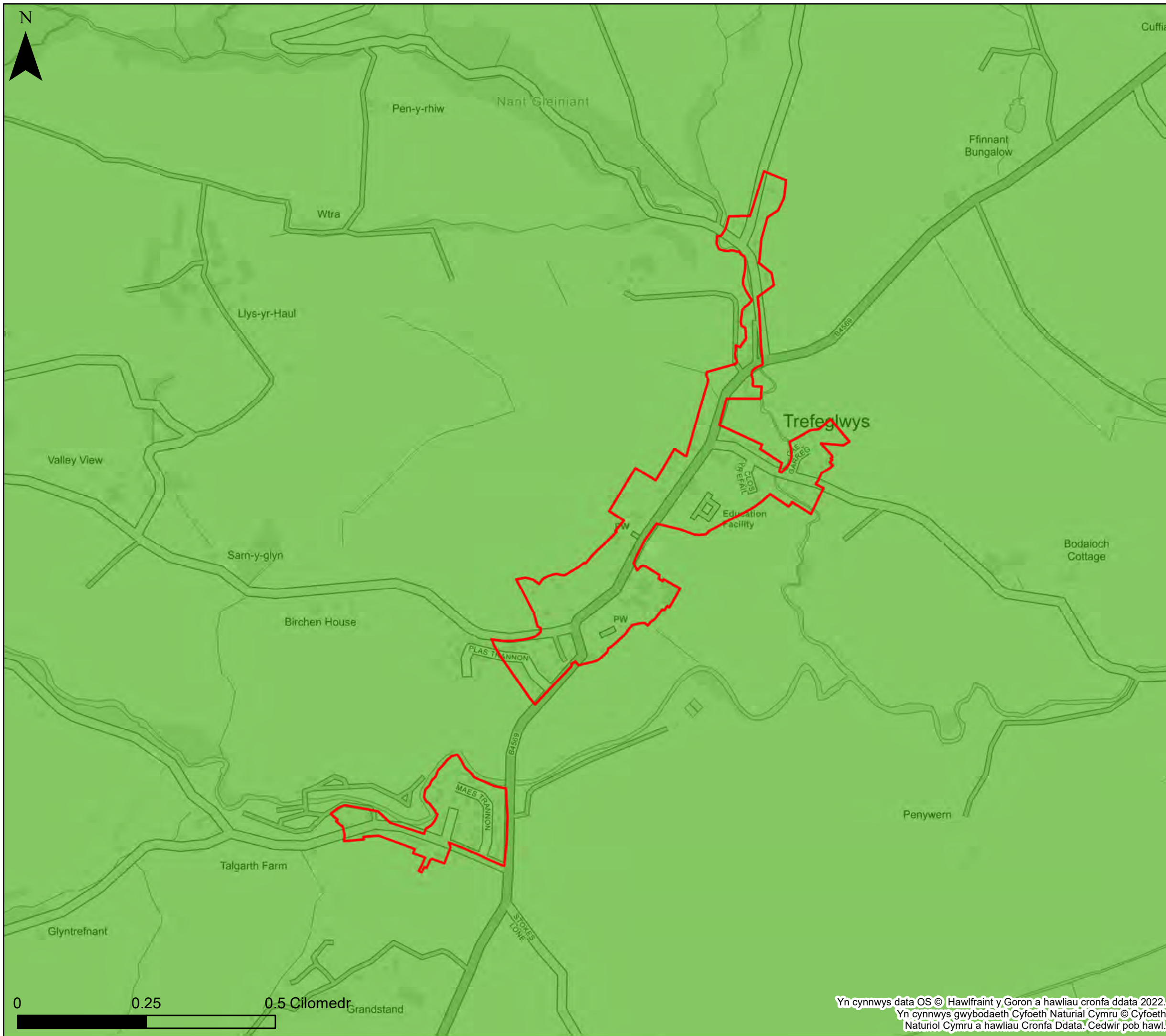
Cyngor Sir Powys
Asesiad Strategol Canlyniadau
Llifogydd Cam 1
Llifogydd hanesyddol

Ffin anheddiad- Trefaldwyn

Mae'r ddogfen hon yn eiddo i Jeremy Benn Associates Ltd. Ni Chaiff ei hatgynhyrchu'n gyfan gwbl nac yn rhannol, na'i datgelu i drydydd parti, heb ganiatâd Jeremy Benn Associates Ltd.

Cynllunio	HB	28/10/2022
Gwirio	CB	07/11/2022
Cymeradwyo	GB	08/11/2022

Yn cynnwys data OS © Hawlfraint y Goron a hawliau cronfa ddata 2022.
 Yn cynnwys gwybodaeth Cyfoeth Naturiol Cymru © Cyfoeth Naturiol Cymru a hawliau Cronfa Ddata. Cedwir pob hawl.



KEY

- Cyngor Sir Powys
 - Awdurdod Parc Cenedlaethol Bannau
 - Brycheiniog- gweler mapio penodol
 - Awdurdod Parc Cenedlaethol Eryri
 - Ardaloedd a gofnofwyd eu body wedi dioddeff llifogydd gan CNC.
- Nifer yr achosion o lifogydd o garthffosydd fesul ward
- | | | | |
|--|----------|--|-------|
| | Dim data | | 10-25 |
| | 1 - 5 | | 25-30 |
| | 5-10 | | >30 |

Nodiadau
 Mae'r map yn dangos y data risg llifogydd a gwybodaeth sy'n seiliedig ar deitl ac allwedd y map. Os na ddangosir unrhyw ddata ar y map, neu os nad yw'r holl nodweddion yn bresennol, mae hyn yn dangos nad yw'r ffynhonnell neu'r nodweddion llifogydd priodol yn bresennol yn yr ardal hon.
 Mae data perygl llifogydd carthffosydd wedi'i gyflenwi gan Dŵr Cymru Welsh Water a Hafren Dyfrdwy.



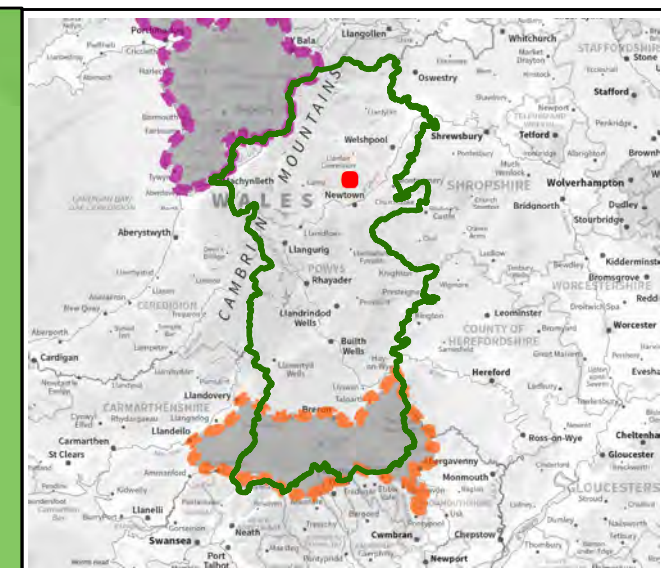
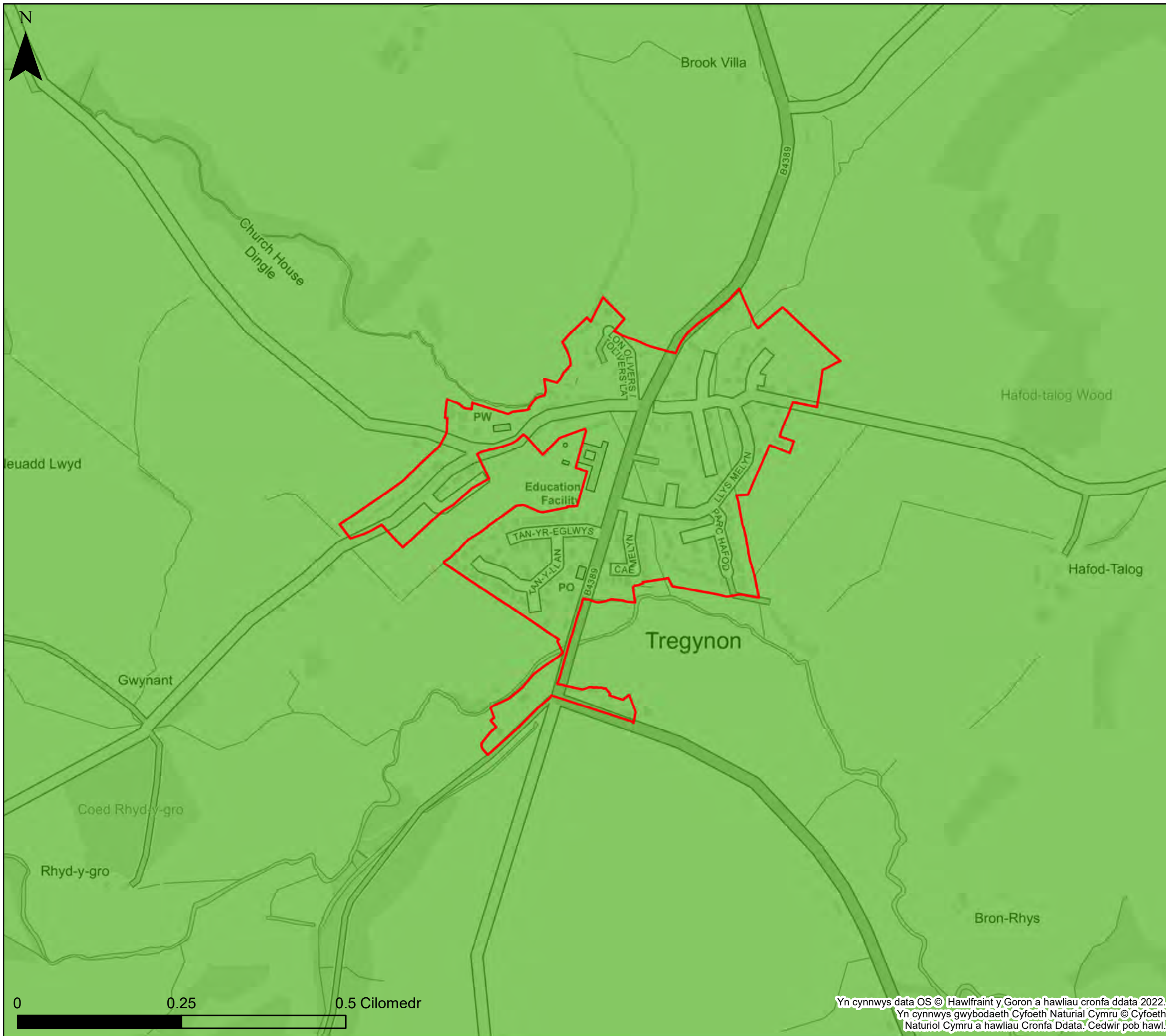
Cyngor Sir Powys
Asesiad Strategol Canlyniadau
Llifogydd Cam 1
Llifogydd hanesyddol

Ffin anheddiad- Trefeglwys

Mae'r ddogfen hon yn eiddo i Jeremy Benn Associates Ltd. Ni Chaiff ei hatgynhyrchu'n gyfan gwbl nac yn rhannol, na'i datgelu i drydydd parti, heb ganiatâd Jeremy Benn Associates Ltd.

Cynllunio	HB	28/10/2022
Gwirio	CB	07/11/2022
Cymeradwyo	GB	08/11/2022

Yn cynnwys data OS © Hawlfraint y Goron a hawliau cronfa ddata 2022.
 Yn cynnwys gwybodaeth Cyfoeth Naturiol Cymru © Cyfoeth Naturiol Cymru a hawliau Cronfa Ddata. Cedwir pob hawl.



KEY

- Cyngor Sir Powys
- Awdurdod Parc Cenedlaethol Bannau
- Brycheiniog- gweler mapio penodol
- Awdurdod Parc Cenedlaethol Eryri
- Ardaloedd a gofnofwyd eu body wedi dioddeff llifogydd gan CNC.

Nifer yr achosion o lifogydd o garthffosydd fesul ward

	Dim data		10-25
	1 - 5		25-30
	5-10		>30

Nodiadau
 Mae'r map yn dangos y data risg llifogydd a gwybodaeth sy'n seiliedig ar deitl ac allwedd y map. Os na ddangosir unrhyw ddata ar y map, neu os nad yw'r holl nodweddion yn bresennol, mae hyn yn dangos nad yw'r ffynhonnell neu'r nodweddion llifogydd priodol yn bresennol yn yr ardal hon.
 Mae data perygl llifogydd carthffosydd wedi'i gyflenwi gan Dŵr Cymru Welsh Water a Hafren Dyfrdwy.



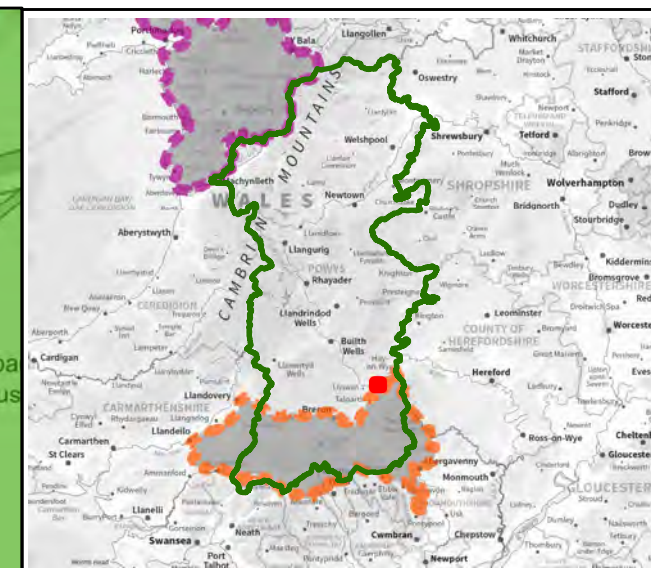
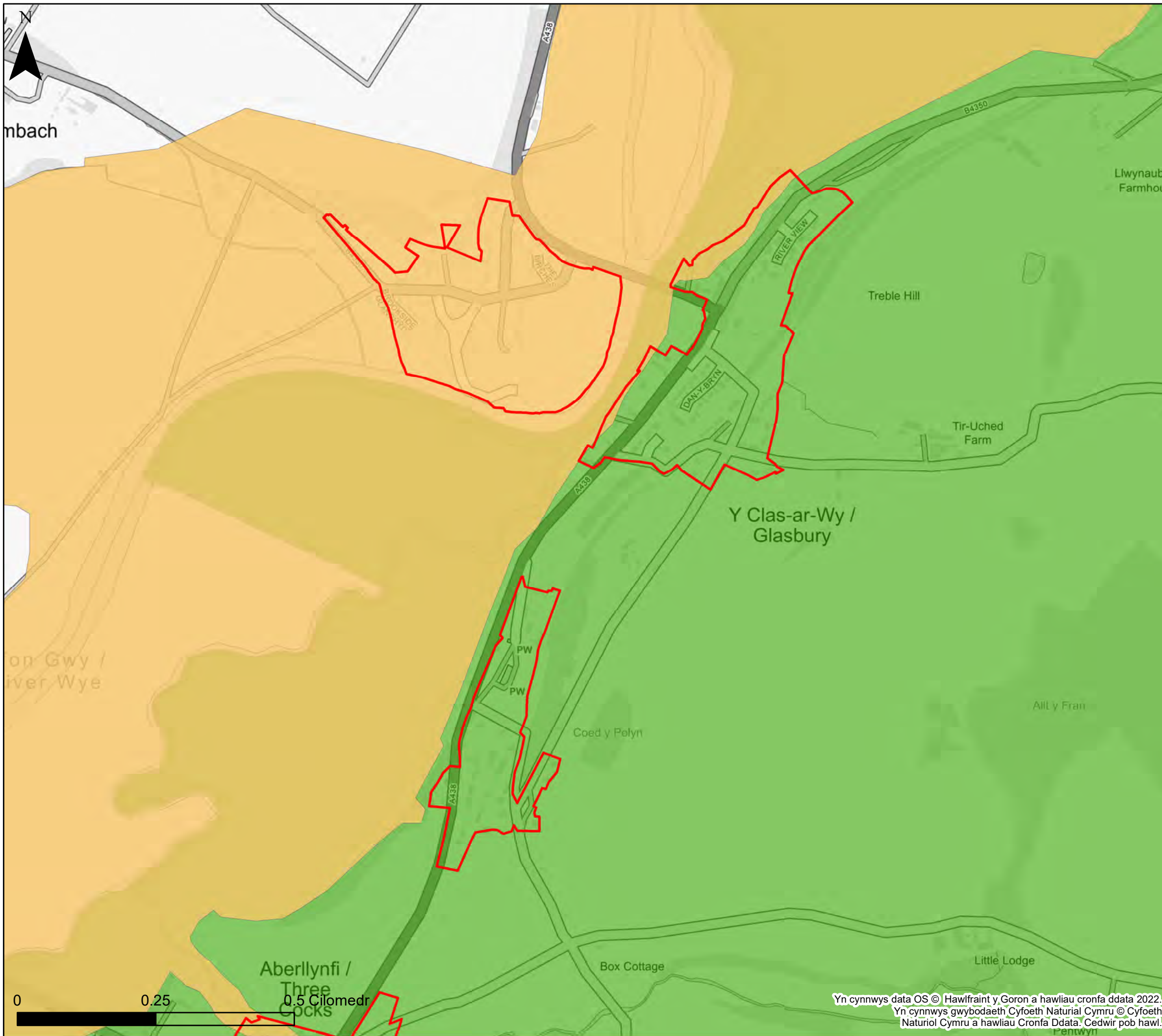
Cyngor Sir Powys
Asesiad Strategol Canlyniadau
Llifogydd Cam 1
Llifogydd hanesyddol

Ffin anheddiad- Tregynon

Mae'r ddogfen hon yn eiddo i Jeremy Benn Associates Ltd. Ni Chaiff ei hatgynhyrchu'n gyfan gwbl nac yn rhannol, na'i datgelu i drydydd parti, heb ganiatâd Jeremy Benn Associates Ltd.

Cynllunio	HB	28/10/2022
Gwirio	CB	07/11/2022
Cymeradwyo	GB	08/11/2022

Yn cynnwys data OS © Hawlfraint y Goron a hawliau cronfa ddata 2022.
 Yn cynnwys gwybodaeth Cyfoeth Naturiol Cymru © Cyfoeth Naturiol Cymru a hawliau Cronfa Ddata. Cedwir pob hawl.



KEY

- Cyngor Sir Powys
 - Awdurdod Parc Cenedlaethol Bannau Brycheiniog- gweler mapio penodol
 - Awdurdod Parc Cenedlaethol Eryri
 - Ardaloedd a gofnofwyd eu body wedi dioddeff llifogydd gan CNC.
- Nifer yr achosion o lifogydd o garthffosydd fesul ward
- | | | | |
|--|----------|--|-------|
| | Dim data | | 10-25 |
| | 1 - 5 | | 25-30 |
| | 5-10 | | >30 |

Nodiadau
 Mae'r map yn dangos y data risg llifogydd a gwybodaeth sy'n seiliedig ar deitl ac allwedd y map. Os na ddangosir unrhyw ddata ar y map, neu os nad yw'r holl nodweddion yn bresennol, mae hyn yn dangos nad yw'r ffinhonnell neu'r nodweddion llifogydd priodol yn bresennol yn yr ardal hon.
 Mae data perygl llifogydd carthffosydd wedi'i gyflenwi gan Dŵr Cymru Welsh Water a Hafren Dyfrdwy.



Cyngor Sir Powys
Asesiad Strategol Canlyniadau
Llifogydd Cam 1
Llifogydd hanesyddol

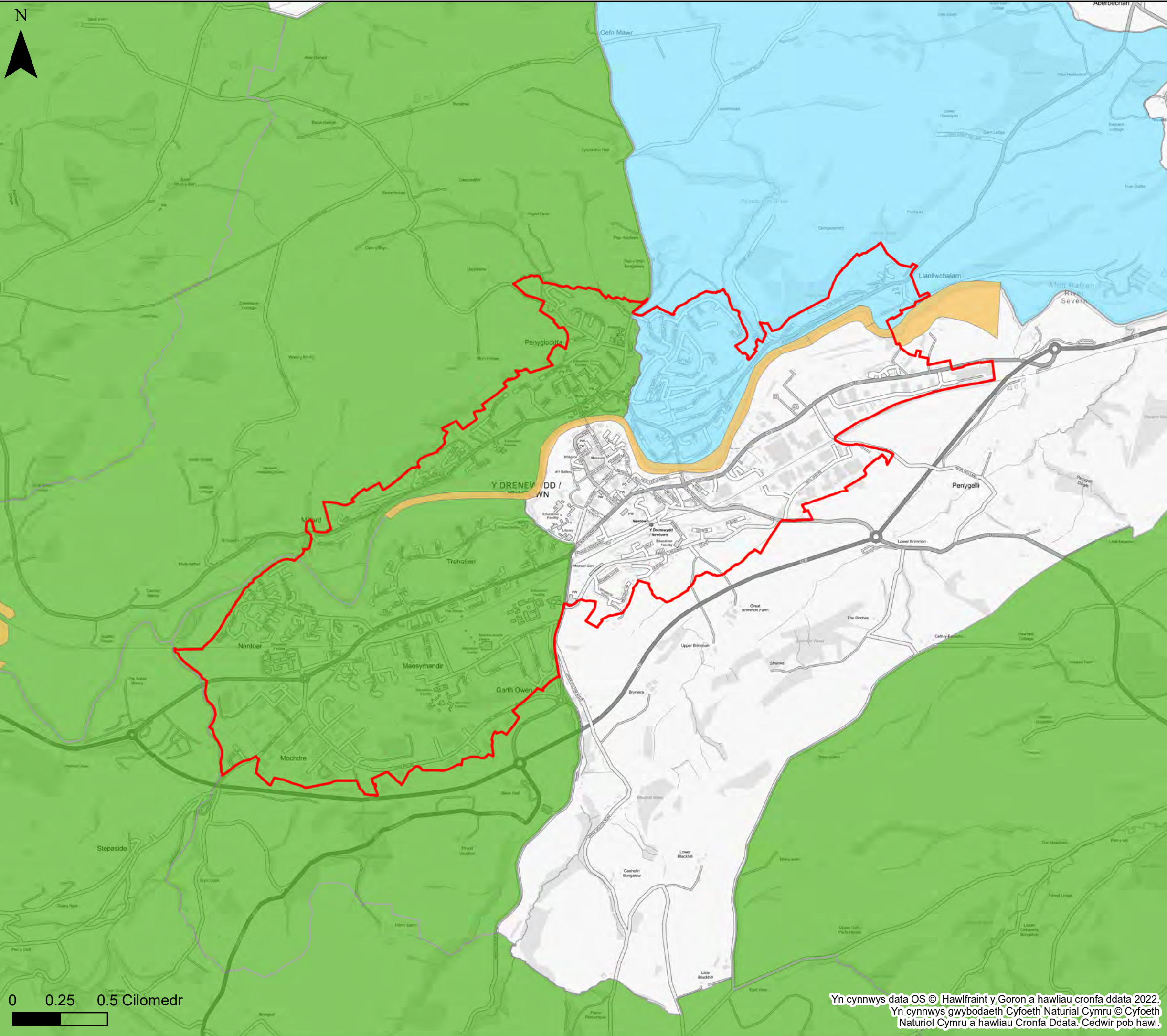
Ffin anheddiad- Y Clas-ar-Wy

Mae'r ddogfen hon yn eiddo i Jeremy Benn Associates Ltd. Ni Chaiff ei hatgynhyrchu'n gyfan gwbl nac yn rhannol, na'i datgelu i drydydd parti, heb ganiatâd Jeremy Benn Associates Ltd.

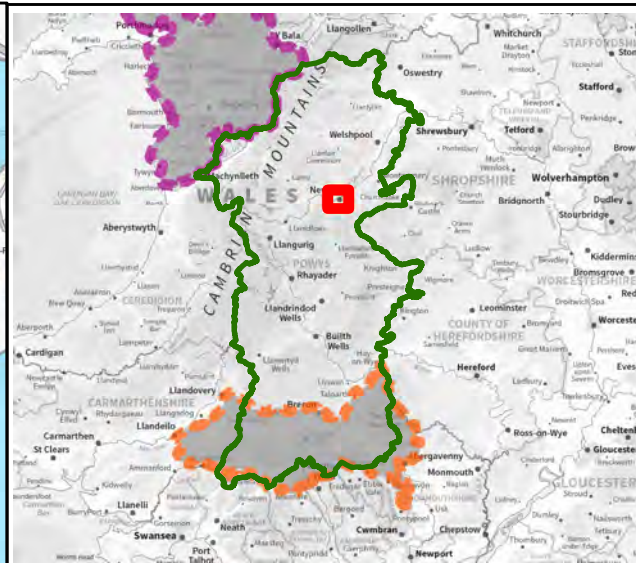
Cynllunio	HB	28/10/2022
Gwirio	CB	07/11/2022
Cymeradwyo	GB	08/11/2022

0 0.25 0.5 Cilomedr

Yn cynnwys data OS © Hawlfraint y Goron a hawliau cronfa ddata 2022.
 Yn cynnwys gwybodaeth Cyfoeth Naturiol Cymru © Cyfoeth Naturiol Cymru a hawliau Cronfa Ddata. Cedwir pob hawl.



0 0.25 0.5 Cilomedr



KEY

- Cyngor Sir Powys
 - Awdurdod Parc Cenedlaethol Bannau
 - Brycheiniog- gweler mapio penodol
 - Awdurdod Parc Cenedlaethol Eryri
 - Ardaloedd a gofnofwyd eu body wedi dioddeff llifogydd gan CNC.
- Nifer yr achosion o lifogydd o garthffosydd fesul ward
- | | | | |
|--|----------|--|-------|
| | Dim data | | 10-25 |
| | 1 - 5 | | 25-30 |
| | 5-10 | | >30 |

Nodiadau
 Mae'r map yn dangos y data risg llifogydd a gwybodaeth sy'n seiliedig ar deitl ac allwedd y map. Os na ddangosir unrhyw ddata ar y map, neu os nad yw'r holl nodweddion yn bresennol, mae hyn yn dangos nad yw'r ffinhonnell neu'r nodweddion llifogydd priodol yn bresennol yn yr ardal hon. Mae data perygl llifogydd carthffosydd wedi'i gyflenwi gan Dŵr Cymru Welsh Water a Hafren Dyfrdwy.



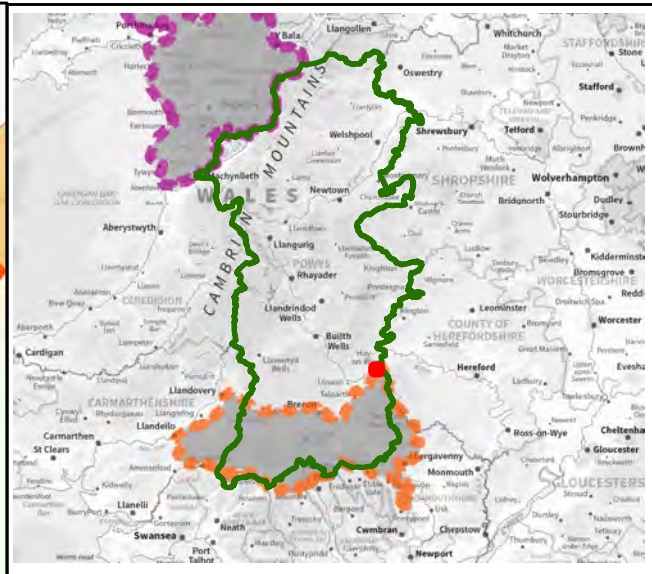
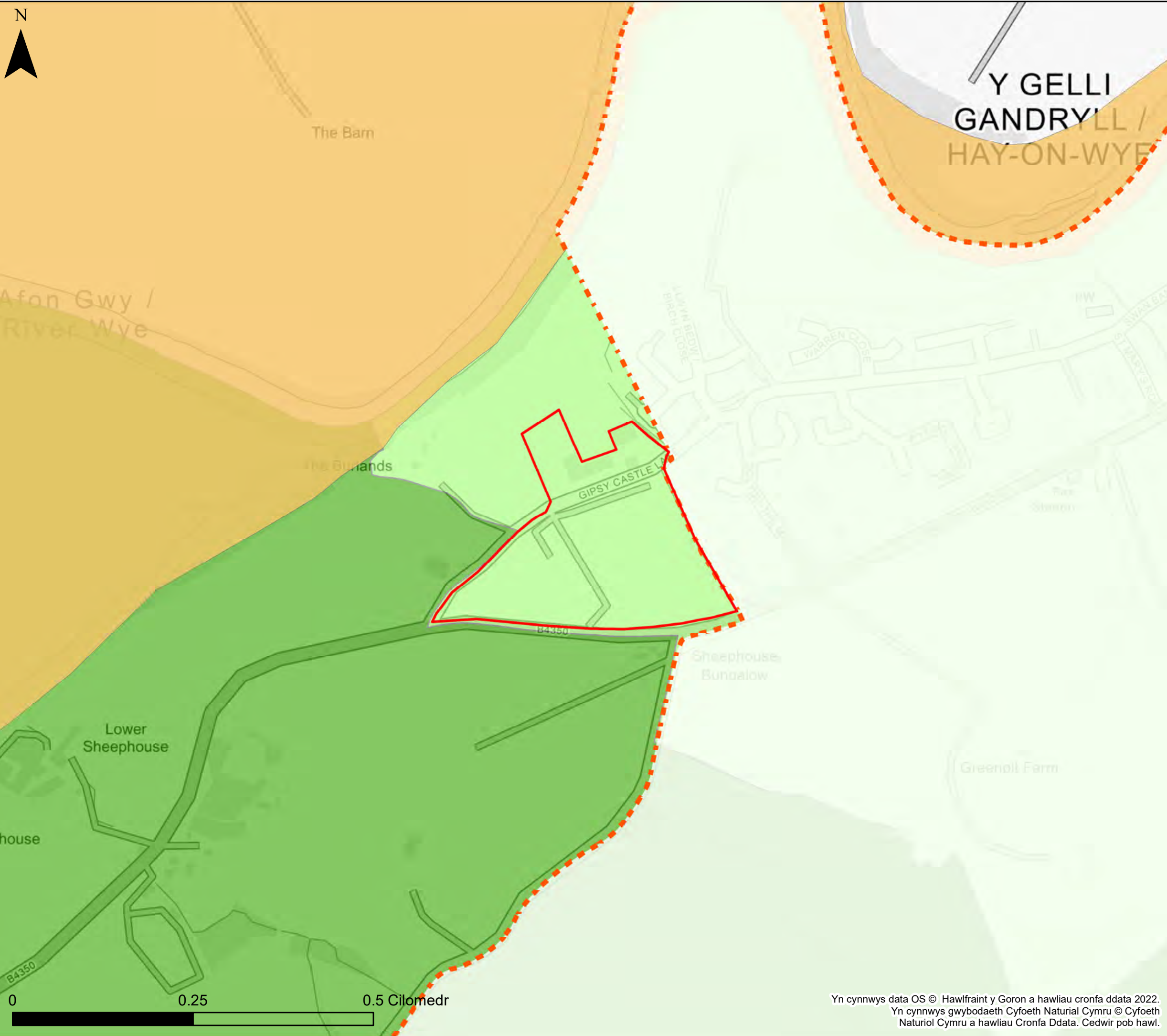
Cyngor Sir Powys
Asesiad Strategol Canlyniadau
Llifogydd Cam 1
Llifogydd hanesyddol

Ffin anheddiad- Y Drenewydd

Mae'r ddogfen hon yn eiddo i Jeremy Benn Associates Ltd. Ni Chaiff ei hatgynhyrchu'n gyfan gwbl nac yn rhannol, na'i datgelu i drydydd parti, heb ganiatâd Jeremy Benn Associates Ltd.

Cynllunio	HB	28/10/2022
Gwirio	CB	07/11/2022
Cymeradwyo	GB	08/11/2022

Yn cynnwys data OS © Hawlfraint y Goron a hawliau cronfa ddata 2022.
 Yn cynnwys gwybodaeth Cyfoeth Naturiol Cymru © Cyfoeth Naturiol Cymru a hawliau Cronfa Ddata. Cedwir pob hawl.



KEY

- Cyngor Sir Powys
 - Awdurdod Parc Cenedlaethol Bannau
 - Brycheiniog- gweler mapio penodol
 - Awdurdod Parc Cenedlaethol Eryri
 - Ardaloedd a gofnofwyd eu body wedi dioddeff llifogydd gan CNC.
- Nifer yr achosion o lifogydd o garthffosydd fesul ward
- | | | | |
|--|----------|--|-------|
| | Dim data | | 10-25 |
| | 1 - 5 | | 25-30 |
| | 5-10 | | >30 |

Nodiadau
 Mae'r map yn dangos y data risg llifogydd a gwybodaeth sy'n seiliedig ar deitl ac allwedd y map. Os na ddangosir unrhyw ddata ar y map, neu os nad yw'r holl nodweddion yn bresennol, mae hyn yn dangos nad yw'r ffynhonnell neu'r nodweddion llifogydd priodol yn bresennol yn yr ardal hon.
 Mae data perygl llifogydd carthffosydd wedi'i gyflenwi gan Dŵr Cymru Welsh Water a Hafren Dyfrdwy.



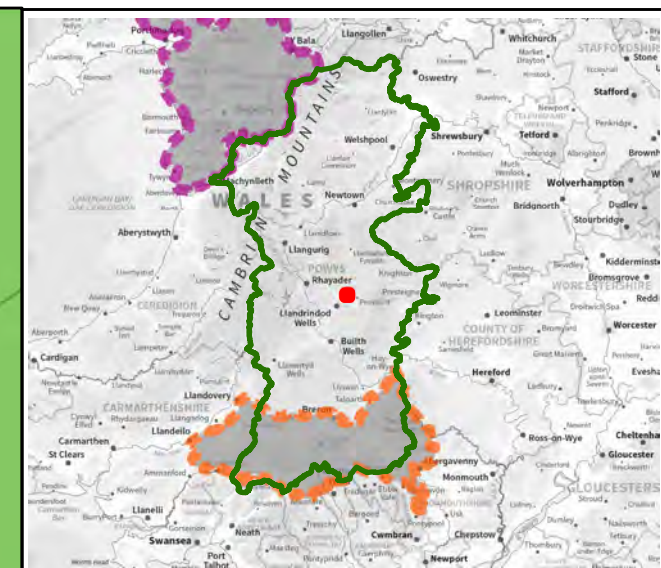
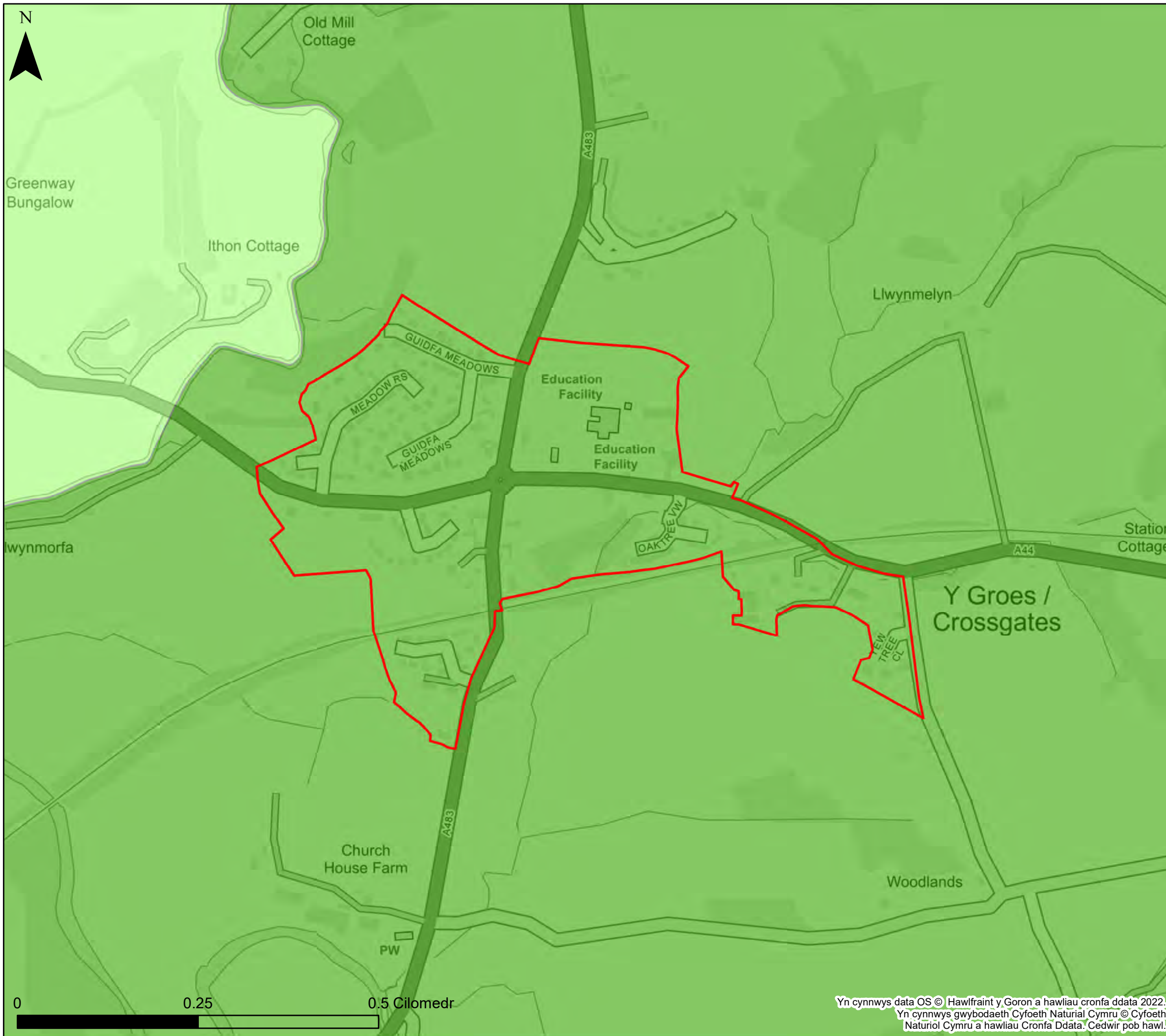
Cyngor Sir Powys
Asesiad Strategol Canlyniadau
Llifogydd Cam 1
Llifogydd hanesyddol

Ffin anheddiad- Y Gelli Gandryll

Mae'r ddogfen hon yn eiddo i Jeremy Benn Associates Ltd. Ni Chaiff ei hatgynhyrchu'n gyfan gwbl nac yn rhannol, na'i datgelu i drydydd parti, heb ganiatâd Jeremy Benn Associates Ltd.

Cynllunio	HB	28/10/2022
Gwirio	CB	07/11/2022
Cymeradwyo	GB	08/11/2022

Yn cynnwys data OS © Hawlfraint y Goron a hawliau cronfa ddata 2022.
 Yn cynnwys gwybodaeth Cyfoeth Naturiol Cymru © Cyfoeth Naturiol Cymru a hawliau Cronfa Ddata. Cedwir pob hawl.



KEY

- Cyngor Sir Powys
 - Awdurdod Parc Cenedlaethol Bannau
 - Brycheiniog- gweler mapio penodol
 - Awdurdod Parc Cenedlaethol Eryri
 - Ardaloedd a gofnofwyd eu body wedi dioddeff llifogydd gan CNC.
- Nifer yr achosion o lifogydd o garthffosydd fesul ward
- | | | | |
|--|----------|--|-------|
| | Dim data | | 10-25 |
| | 1 - 5 | | 25-30 |
| | 5-10 | | >30 |

Nodiadau
 Mae'r map yn dangos y data risg llifogydd a gwybodaeth sy'n seiliedig ar deitl ac allwedd y map. Os na ddangosir unrhyw ddata ar y map, neu os nad yw'r holl nodweddion yn bresennol, mae hyn yn dangos nad yw'r ffynhonnell neu'r nodweddion llifogydd priodol yn bresennol yn yr ardal hon.
 Mae data perygl llifogydd carthffosydd wedi'i gyflenwi gan Dŵr Cymru Welsh Water a Hafren Dyfrdwy.



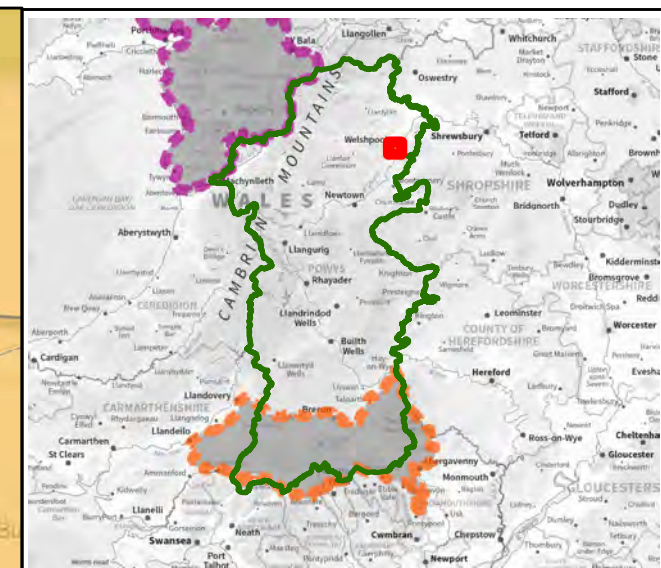
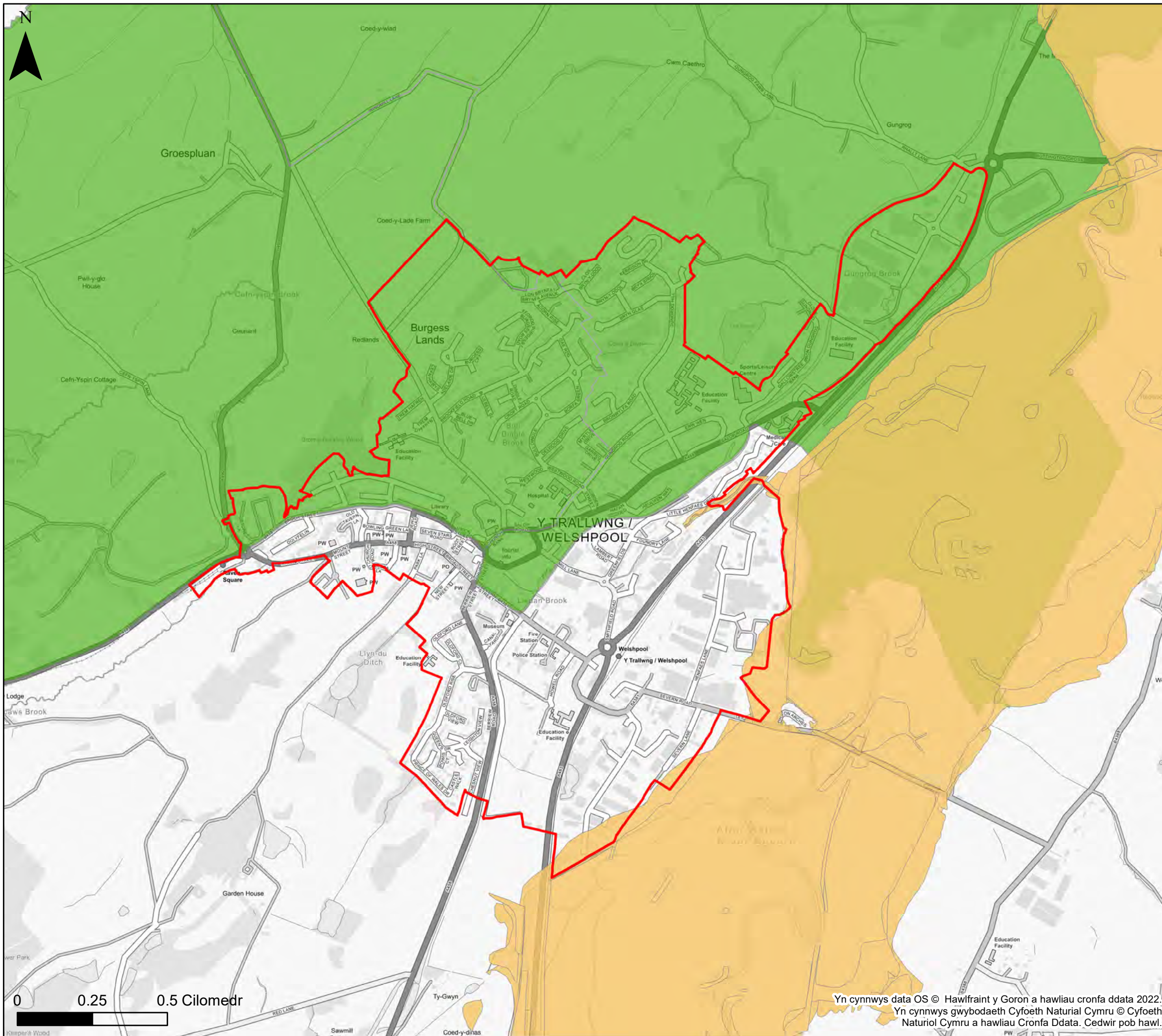
Cyngor Sir Powys
Asesiad Strategol Canlyniadau
Llifogydd Cam 1
Llifogydd hanesyddol

Ffin anheddiad- Y Groes

Mae'r ddogfen hon yn eiddo i Jeremy Benn Associates Ltd. Ni Chaiff ei hatgynhyrchu'n gyfan gwbl nac yn rhannol, na'i datgelu i drydydd parti, heb ganiatâd Jeremy Benn Associates Ltd.

Cynllunio	HB	28/10/2022
Gwirio	CB	07/11/2022
Cymeradwyo	GB	08/11/2022

Yn cynnwys data OS © Hawlfraint y Goron a hawliau cronfa ddata 2022.
 Yn cynnwys gwybodaeth Cyfoeth Naturiol Cymru © Cyfoeth Naturiol Cymru a hawliau Cronfa Ddata. Cedwir pob hawl.



KEY

- Cyngor Sir Powys
 - Awdurdod Parc Cenedlaethol Bannau
 - Brycheiniog- gweler mapio penodol
 - Awdurdod Parc Cenedlaethol Eryri
 - Ardaloedd a gofnofwyd eu body wedi dioddeff llifogydd gan CNC.
- Nifer yr achosion o lifogydd o garthffosydd fesul ward
- | | | | |
|--|----------|--|-------|
| | Dim data | | 10-25 |
| | 1 - 5 | | 25-30 |
| | 5-10 | | >30 |

Nodiadau
 Mae'r map yn dangos y data risg llifogydd a gwybodaeth sy'n seiliedig ar deitl ac allwedd y map. Os na ddangosir unrhyw ddata ar y map, neu os nad yw'r holl nodweddion yn bresennol, mae hyn yn dangos nad yw'r ffinhonnell neu'r nodweddion llifogydd priodol yn bresennol yn yr ardal hon.
 Mae data perygl llifogydd carthffosydd wedi'i gyflenwi gan Dŵr Cymru Welsh Water a Hafren Dyfrdwy.



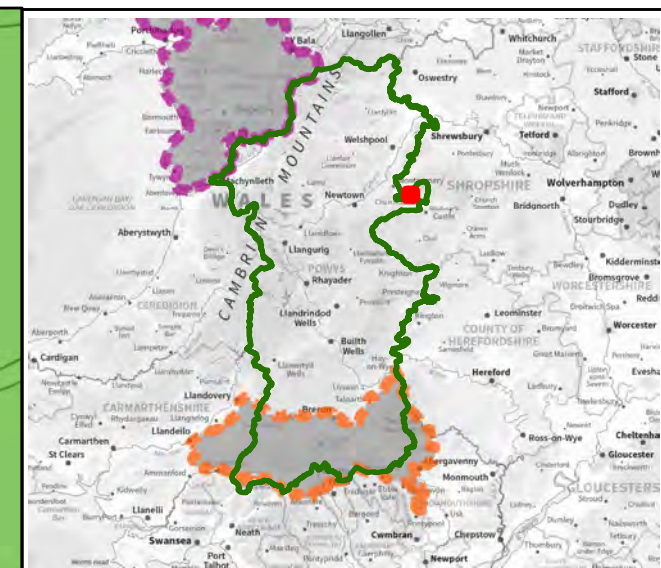
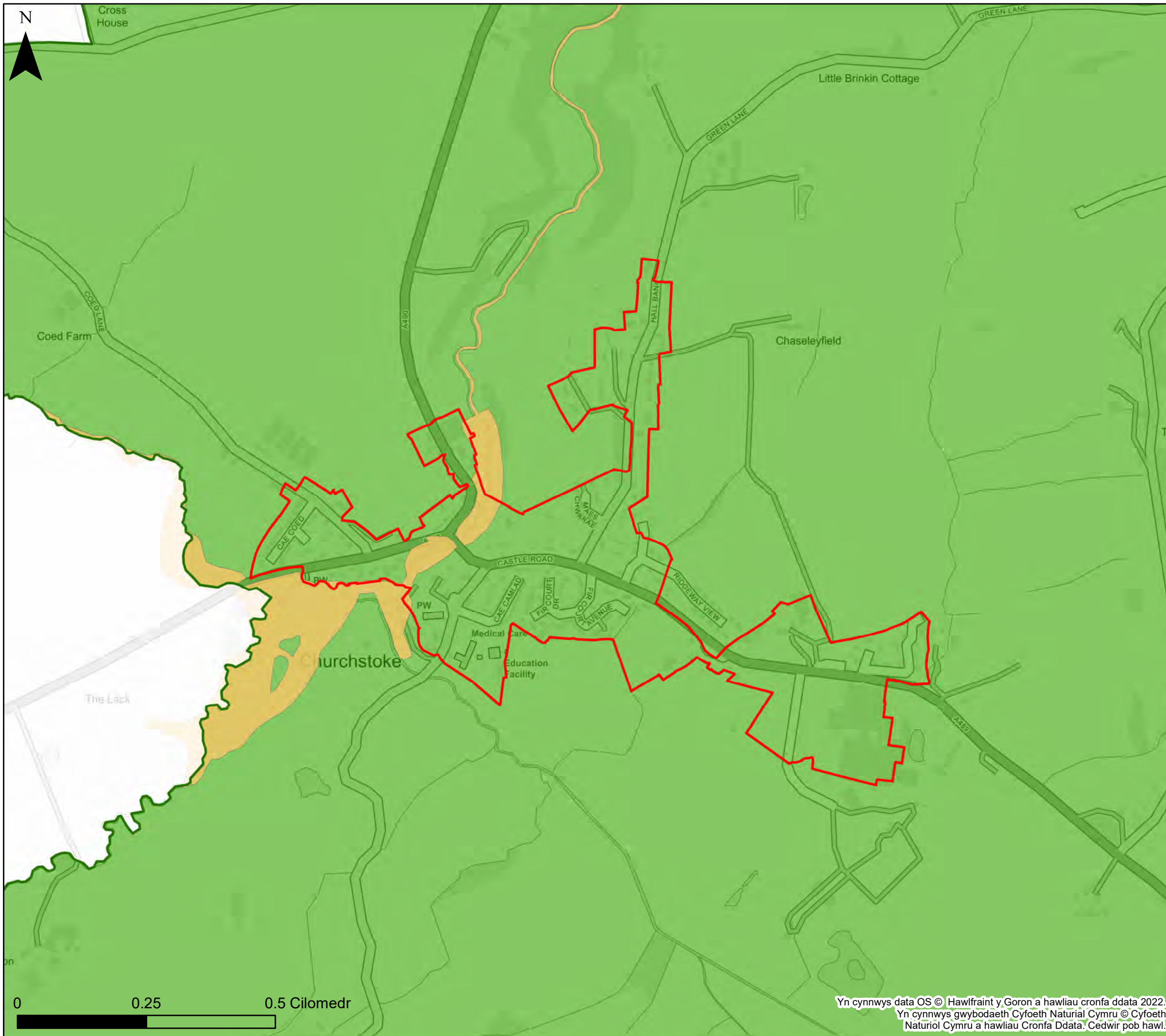
Cyngor Sir Powys
Asesiad Strategol Canlyniadau
Llifogydd Cam 1
Llifogydd hanesyddol

Ffin anheddiad- Y Trallwng

Mae'r ddogfen hon yn eiddo i Jeremy Benn Associates Ltd. Ni Chaiff ei hatgynhyrchu'n gyfan gwbl nac yn rhannol, na'i datgelu i drydydd parti, heb ganiatâd Jeremy Benn Associates Ltd.

Cynllunio	HB	28/10/2022
Gwirio	CB	07/11/2022
Cymeradwyo	GB	08/11/2022

Yn cynnwys data OS © Hawlfraint y Goron a hawliau cronfa ddata 2022.
 Yn cynnwys gwybodaeth Cyfoeth Naturiol Cymru © Cyfoeth Naturiol Cymru a hawliau Cronfa Ddata. Cedwir pob hawl.



KEY

- Cyngor Sir Powys
 - Awdurdod Parc Cenedlaethol Bannau
 - Brycheiniog- gweler mapio penodol
 - Awdurdod Parc Cenedlaethol Eryri
 - Ardaloedd a gofnofwyd eu body wedi dioddeff llifogydd gan CNC.
- Nifer yr achosion o lifogydd o garthffosydd fesul ward
- | | | | |
|--|----------|--|-------|
| | Dim data | | 10-25 |
| | 1 - 5 | | 25-30 |
| | 5-10 | | >30 |

Nodiadau
 Mae'r map yn dangos y data risg llifogydd a gwybodaeth sy'n seiliedig ar deitl ac allwedd y map. Os na ddangosir unrhyw ddata ar y map, neu os nad yw'r holl nodweddion yn bresennol, mae hyn yn dangos nad yw'r ffinhonnell neu'r nodweddion llifogydd priodol yn bresennol yn yr ardal hon.
 Mae data perygl llifogydd carthffosydd wedi'i gyflenwi gan Dŵr Cymru Welsh Water a Hafren Dyfrdwy.



Cyngor Sir Powys
Asesiad Strategol Canlyniadau
Llifogydd Cam 1
Llifogydd hanesyddol

Ffin anheddiad- Yr Ystog

Mae'r ddogfen hon yn eiddo i Jeremy Benn Associates Ltd. Ni Chaiff ei hatgynhyrchu'n gyfan gwbl nac yn rhannol, na'i datgelu i drydydd parti, heb ganiatâd Jeremy Benn Associates Ltd.

Cynllunio	HB	28/10/2022
Gwirio	CB	07/11/2022
Cymeradwyo	GB	08/11/2022

0 0.25 0.5 Cilomedr